

COMMISSIONE DELLE COMUNITÀ EUROPEE  
**Informazioni sull'agricoltura**

COMMISSION DES COMMUNAUTÉS EUROPÉENNES  
**Informations sur l'agriculture**

COMMISSION OF THE EUROPEAN COMMUNITIES  
**Information on agriculture**

## **Economia e problemi della produzione dei tabacchi orientali nella C.E.E.**

*Cartografia dello studio e appendice statistica  
relativa al capitolo terzo*

---

## **Economie et problèmes de la production des tabacs orientaux dans la C.E.E.**

*Cartographie de l'étude et appendice statistique  
relatif au chapitre trois*

---

## **The problems of oriental tobacco production in the E.E.C.**

*Maps of the study and statistical appendix  
to chapter three*

**N° 72**

**INDICE □ SOMMAIRE □ INDEX\***

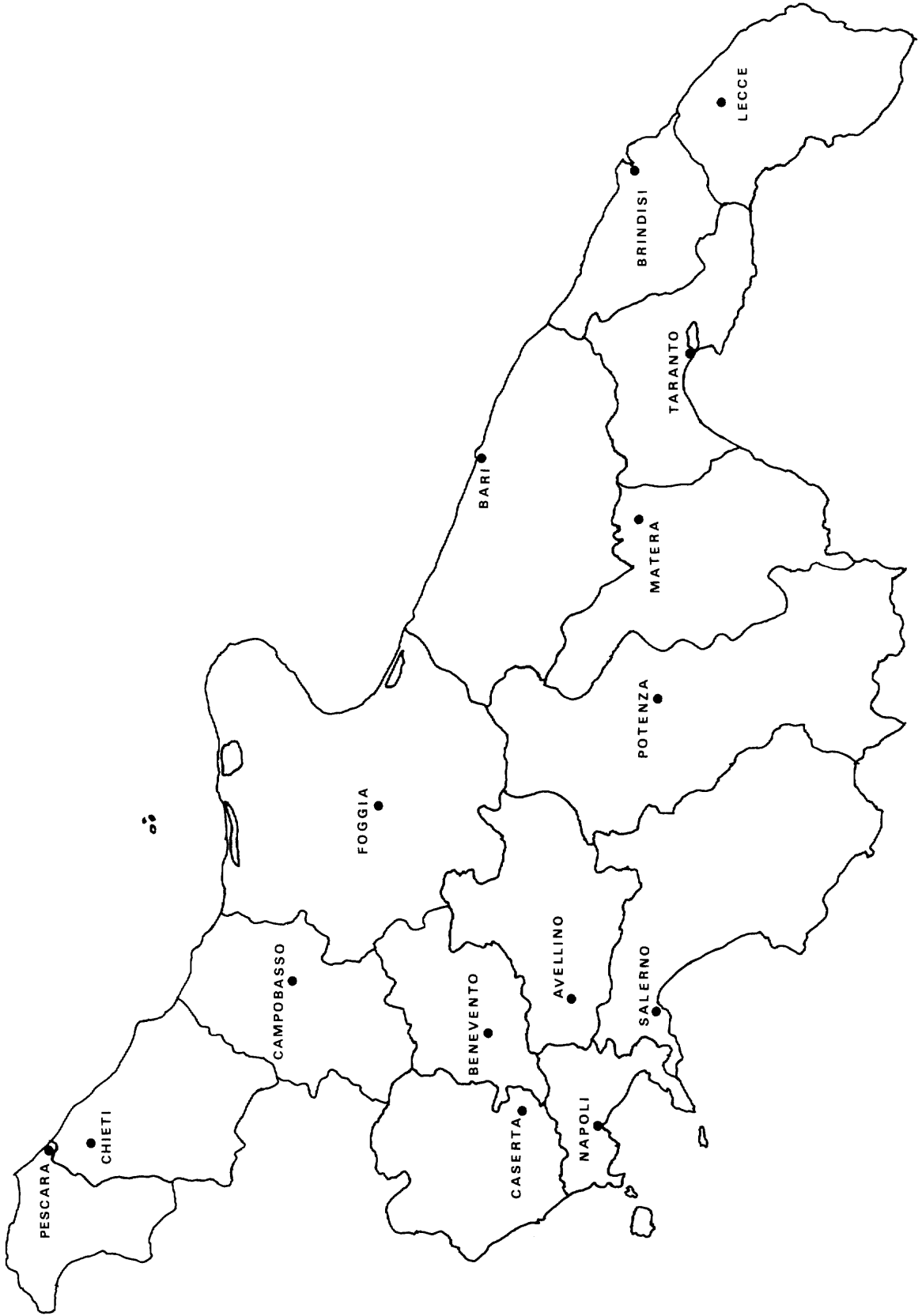
Carta n° Carte n° Map no.		
1	Quadro sinottico □ Carte synoptique □ Synoptical map	
	Area di coltivazione del tabacco, varietà Zone de culture du tabac, variété Growing area of tobacco, variety	Provincia Province
2 - 5	<b>XANTHI-YAKA</b>	<b>LECCE</b>
6 - 9	<b>XANTHI-YAKA</b>	<b>BRINDISI</b>
10 - 13	<b>XANTHI-YAKA</b>	<b>TARANTO</b>
14 - 17	<b>XANTHI-YAKA</b>	<b>BARI</b>
18 - 21	<b>XANTHI-YAKA</b>	<b>FOGGIA</b>
22 - 25	<b>XANTHI-YAKA</b>	<b>MATERA</b>
26 - 29	<b>XANTHI-YAKA</b>	<b>POTENZA</b>
30 - 33	<b>XANTHI-YAKA</b>	<b>PESCARA</b>
34 - 37	<b>XANTHI-YAKA</b>	<b>SALERNO</b>
38 - 41	<b>ERZEGOVINA</b>	<b>LECCE</b>
42 - 45	<b>ERZEGOVINA</b>	<b>BRINDISI</b>
46 - 47	<b>ERZEGOVINA</b>	<b>TARANTO</b>
48	<b>ERZEGOVINA</b>	<b>BARI</b>
49	<b>ERZEGOVINA</b>	<b>FOGGIA</b>
50 - 51	<b>ERZEGOVINA</b>	<b>MATERA</b>
52 - 53	<b>ERZEGOVINA</b>	<b>POTENZA</b>
54 - 57	<b>ERZEGOVINA</b>	<b>PESCARA</b>
58	<b>ERZEGOVINA</b>	<b>SALERNO</b>
59 - 62	<b>ERZEGOVINA</b>	<b>CHIETI</b>
63	<b>ERZEGOVINA</b>	<b>BENEVENTO</b>
64 - 67	<b>PERUSTITZA</b>	<b>LECCE</b>
68	<b>PERUSTITZA</b>	<b>BRINDISI</b>
69	<b>PERUSTITZA</b>	<b>TARANTO</b>
70	<b>PERUSTITZA</b>	<b>BARI</b>
71 - 73	<b>PERUSTITZA</b>	<b>FOGGIA</b>
74	<b>PERUSTITZA</b>	<b>MATERA</b>
75	<b>PERUSTITZA</b>	<b>POTENZA</b>
76 - 79	<b>PERUSTITZA</b>	<b>PESCARA</b>
80 - 83	<b>PERUSTITZA</b>	<b>SALERNO</b>
84 - 87	<b>PERUSTITZA</b>	<b>CHIETI</b>
88 - 91	<b>PERUSTITZA</b>	<b>CASERTA</b>
92 - 95	<b>PERUSTITZA</b>	<b>BENEVENTO</b>
96	Importanza delle aree tabacchicole secondo il valore del rapporto superficie a T.O./S.A.U. (1975) Importance des zones de culture du tabac selon la valeur du rapport superficie de T.O./S.A.U. (1975) Importance of zones of tobacco cultivation according to the relationship of area of O.T. to U.A.A. (1975)	

Appendice statistica al capitolo terzo □ Appendice statistique au chapitre trois □ Statistical appendix to chapter three

\* Per la presentazione delle carte, i cui originali sono stati realizzati su scala 1:250.000, si è resa necessaria una riduzione del 35%.  
 \* Pour la présentation des cartes, dont les originaux ont été réalisés sur échelle 1:250.000, il a été nécessaire de procéder à une réduction de 35%.  
 \* The original maps are of a scale of 1:250.000, but for reasons of presentation it has been necessary to reduce the size by 35%.

# 1

Quadro sinottico □ Carte synoptique □ Synoptical map

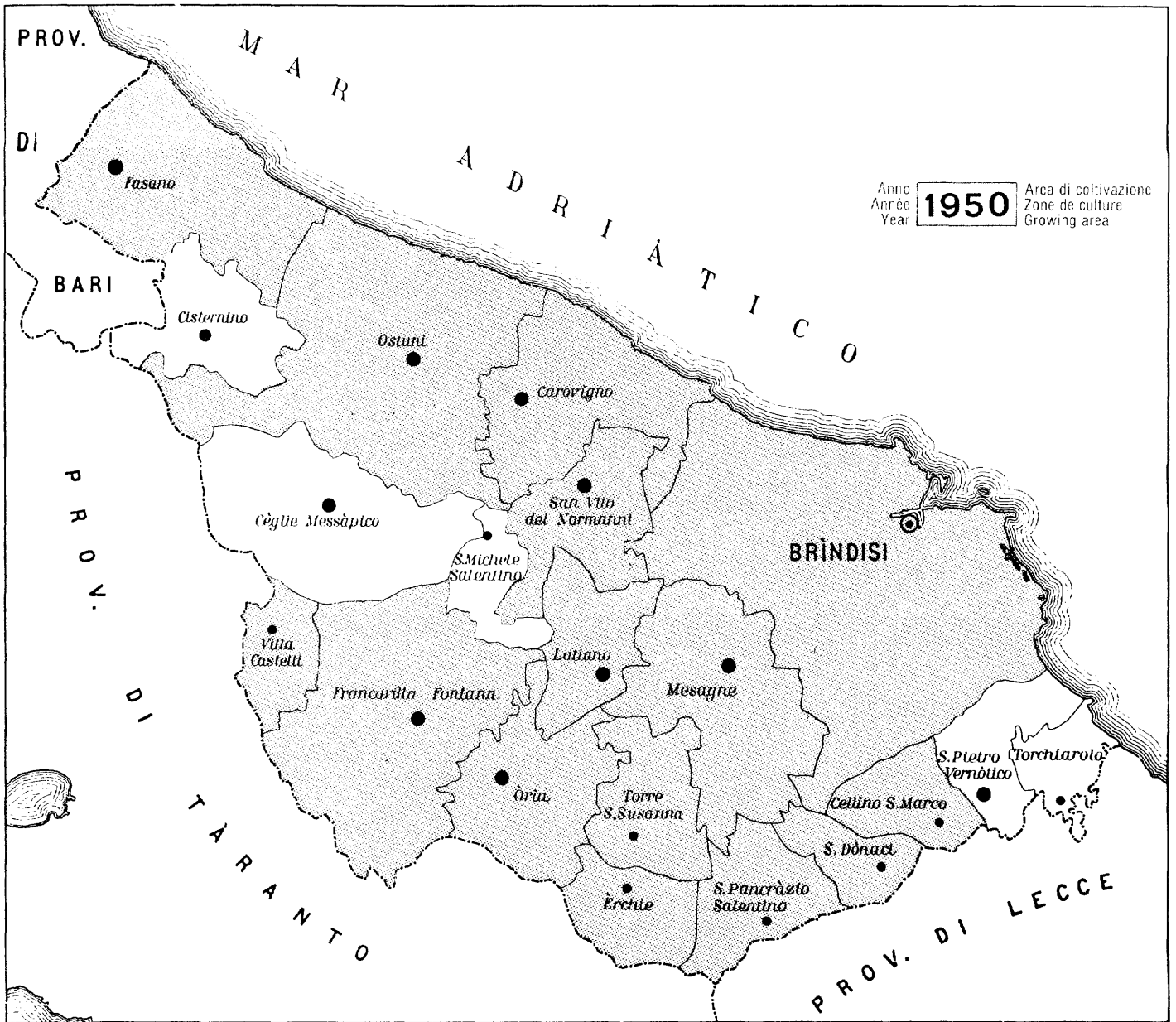




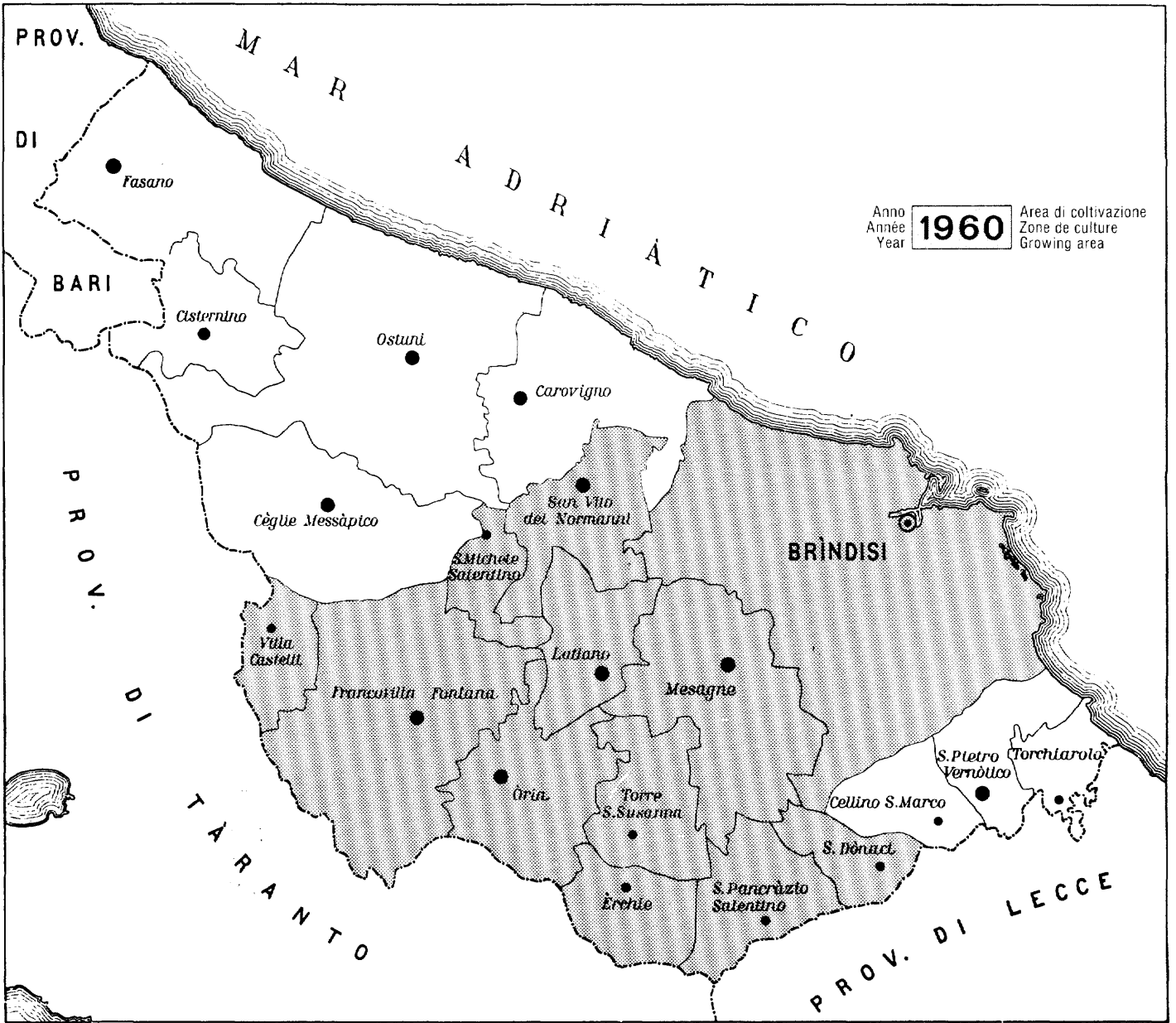


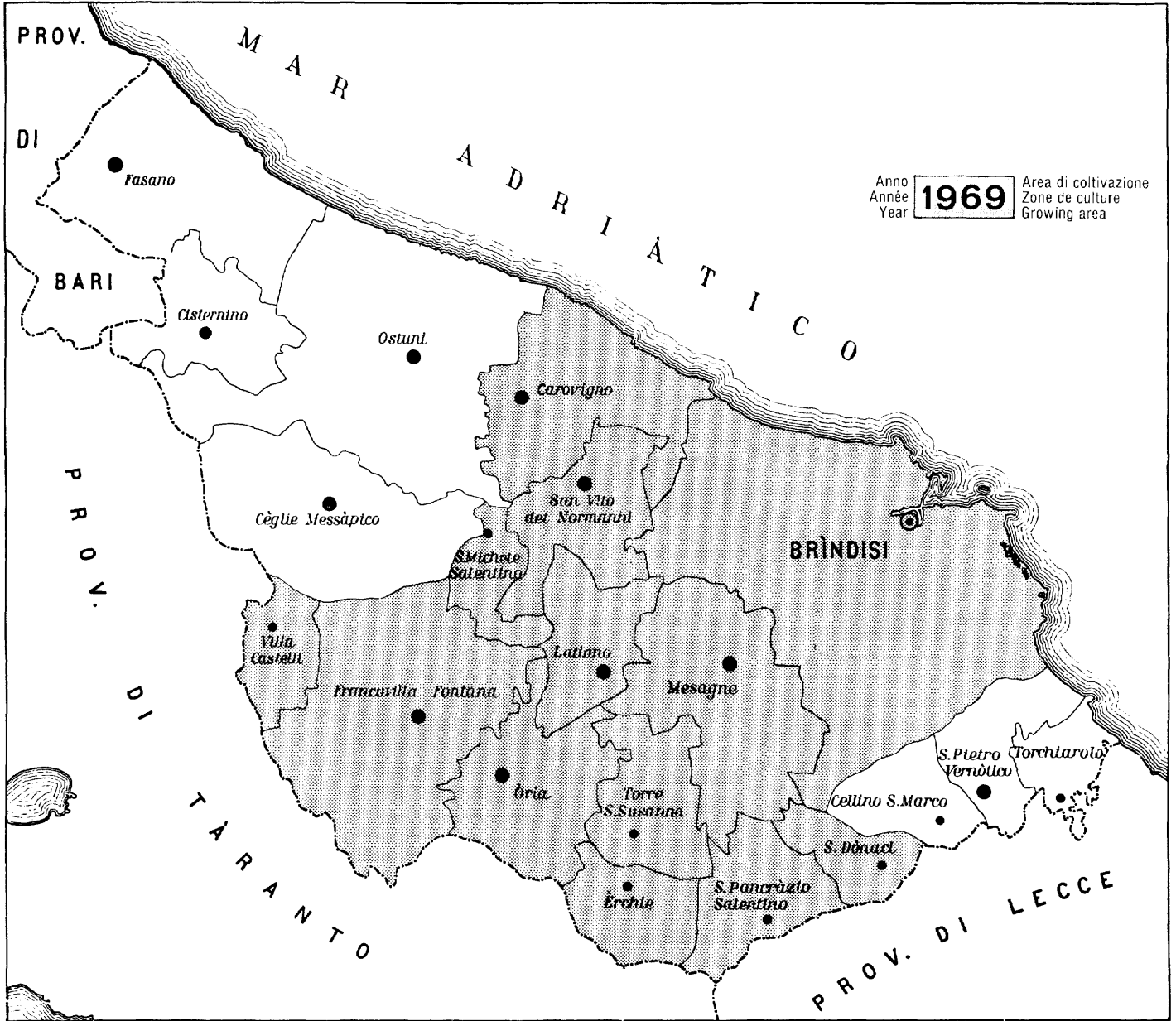




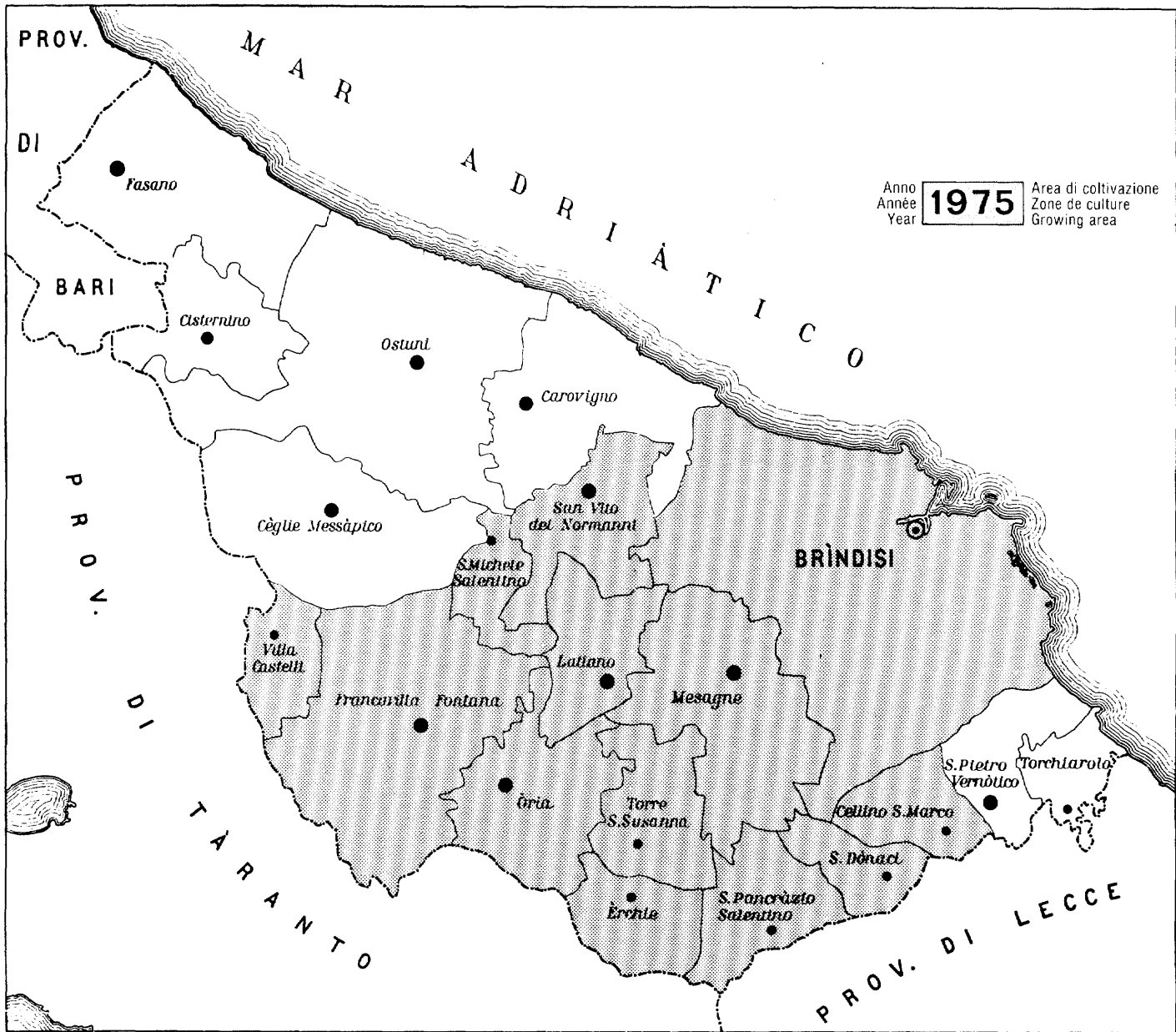








Anno **1969** Area di coltivazione  
Année **1969** Zone de culture  
Year **1969** Growing area

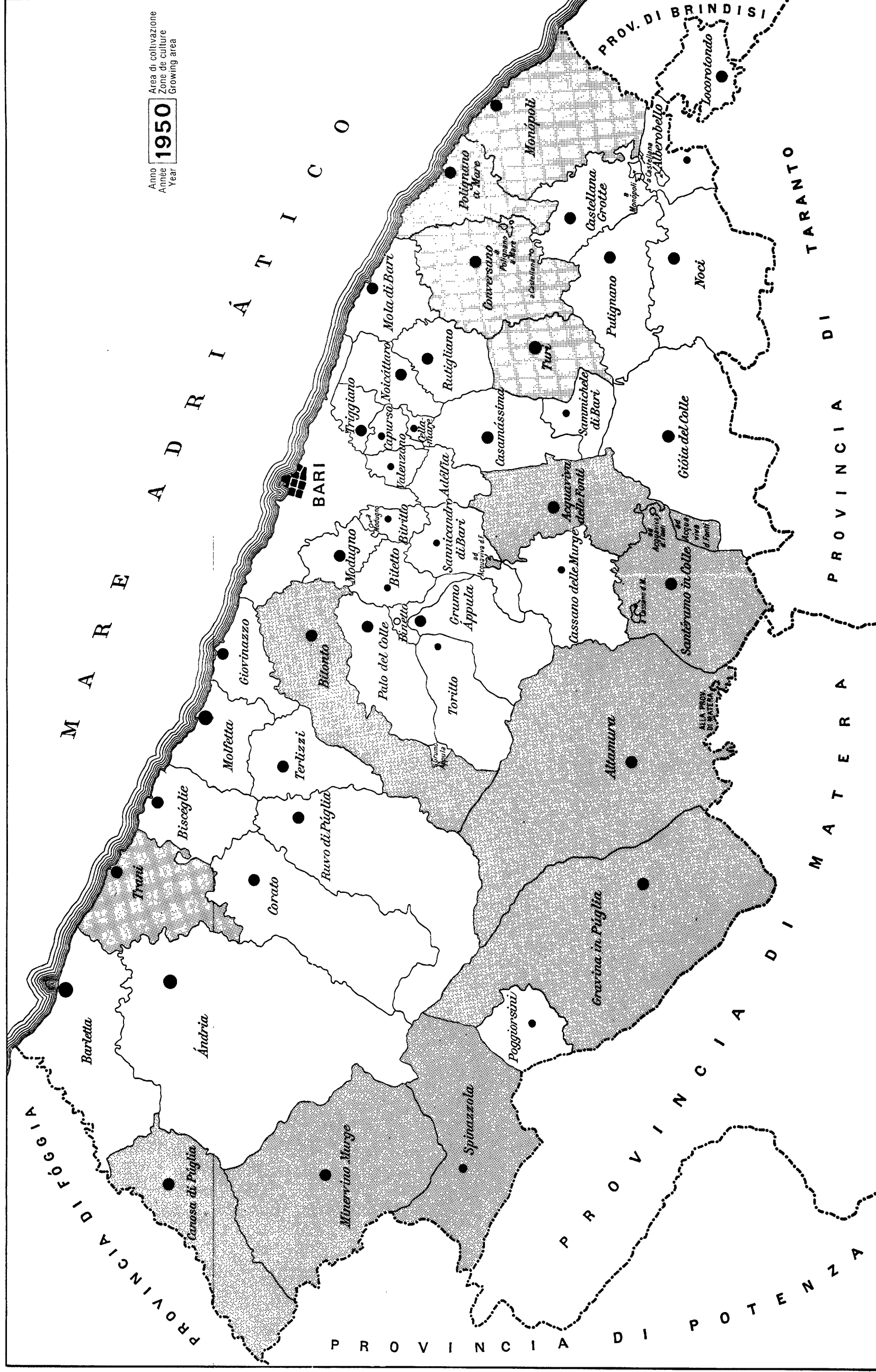










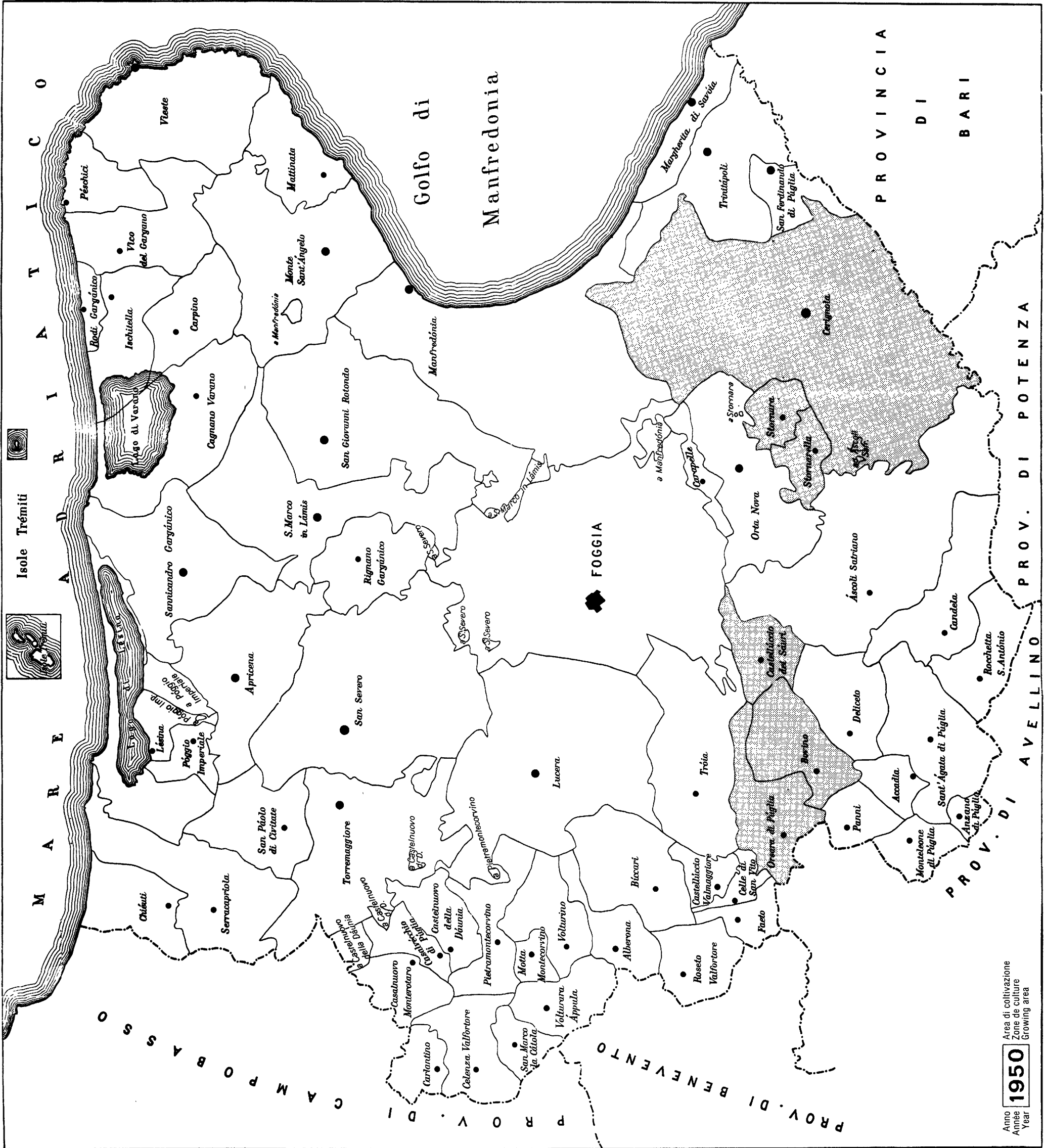






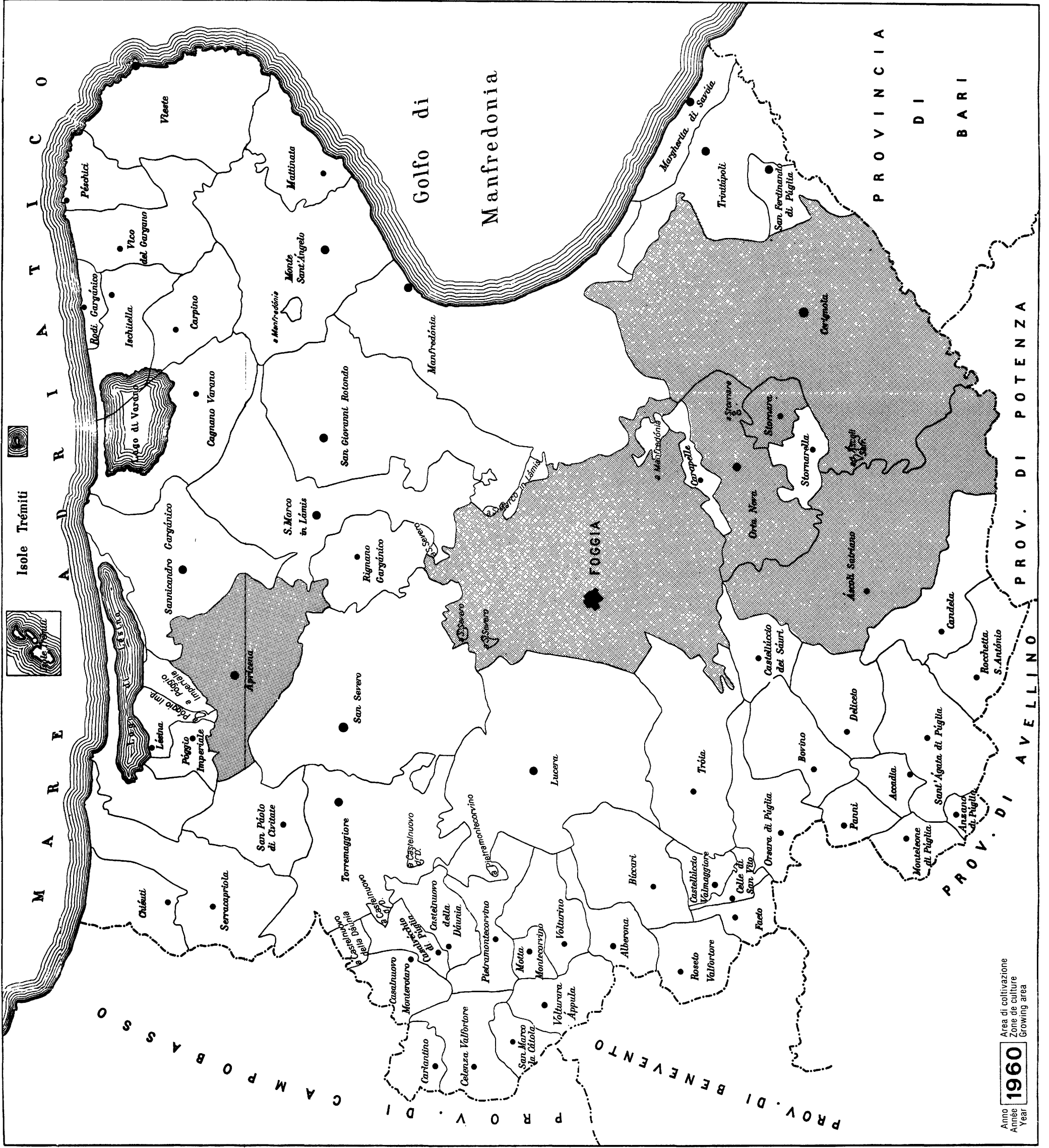


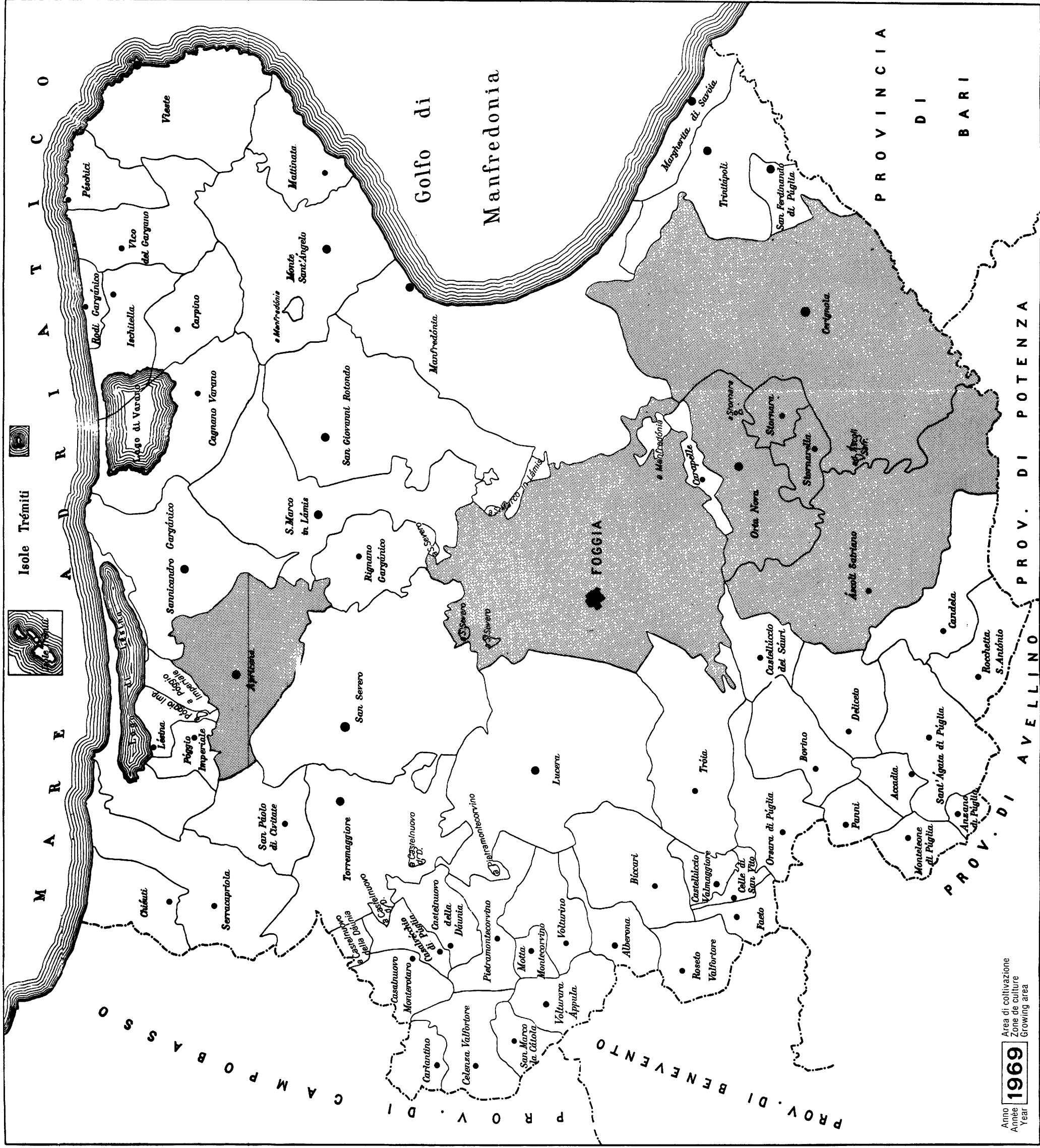


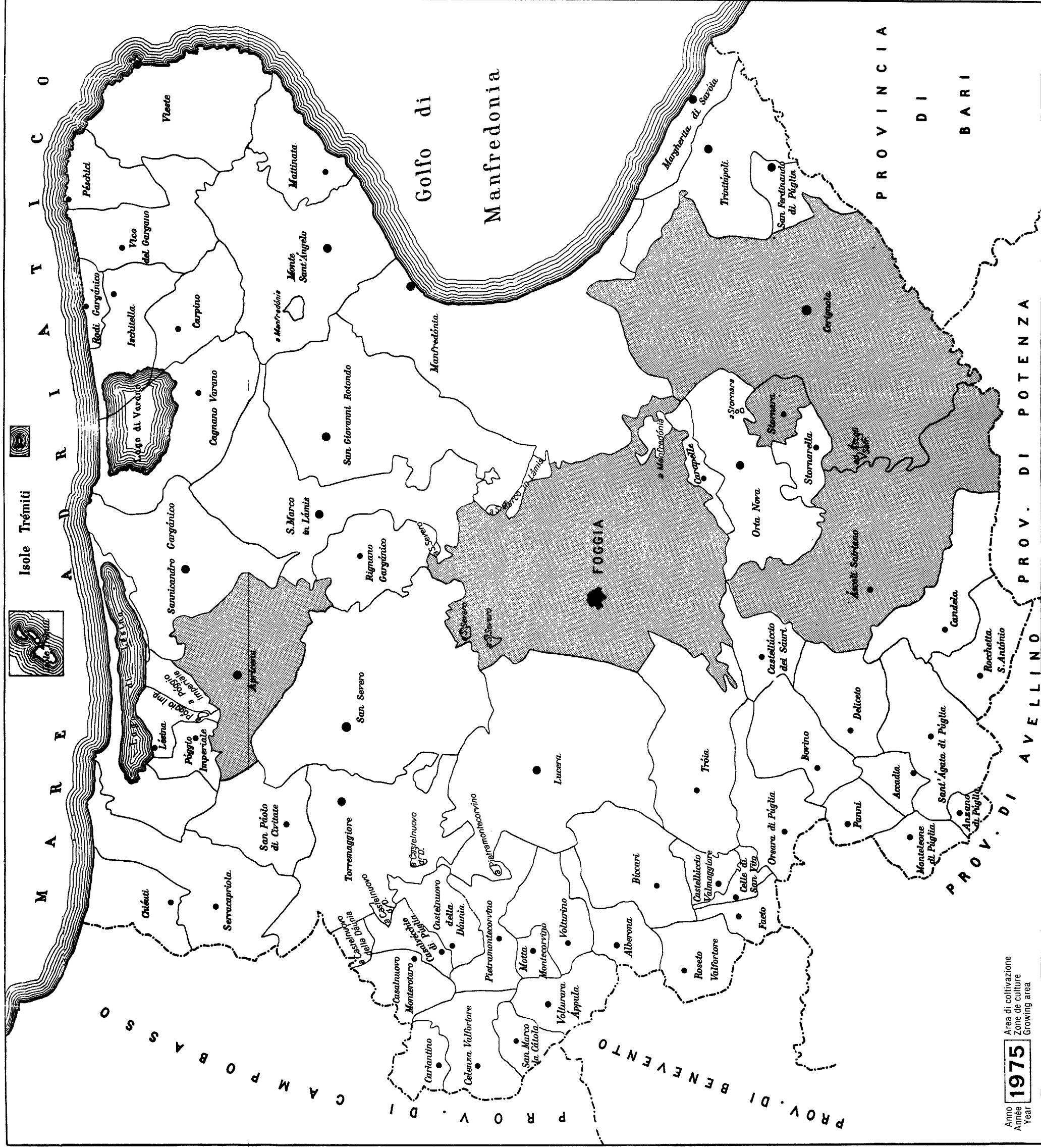


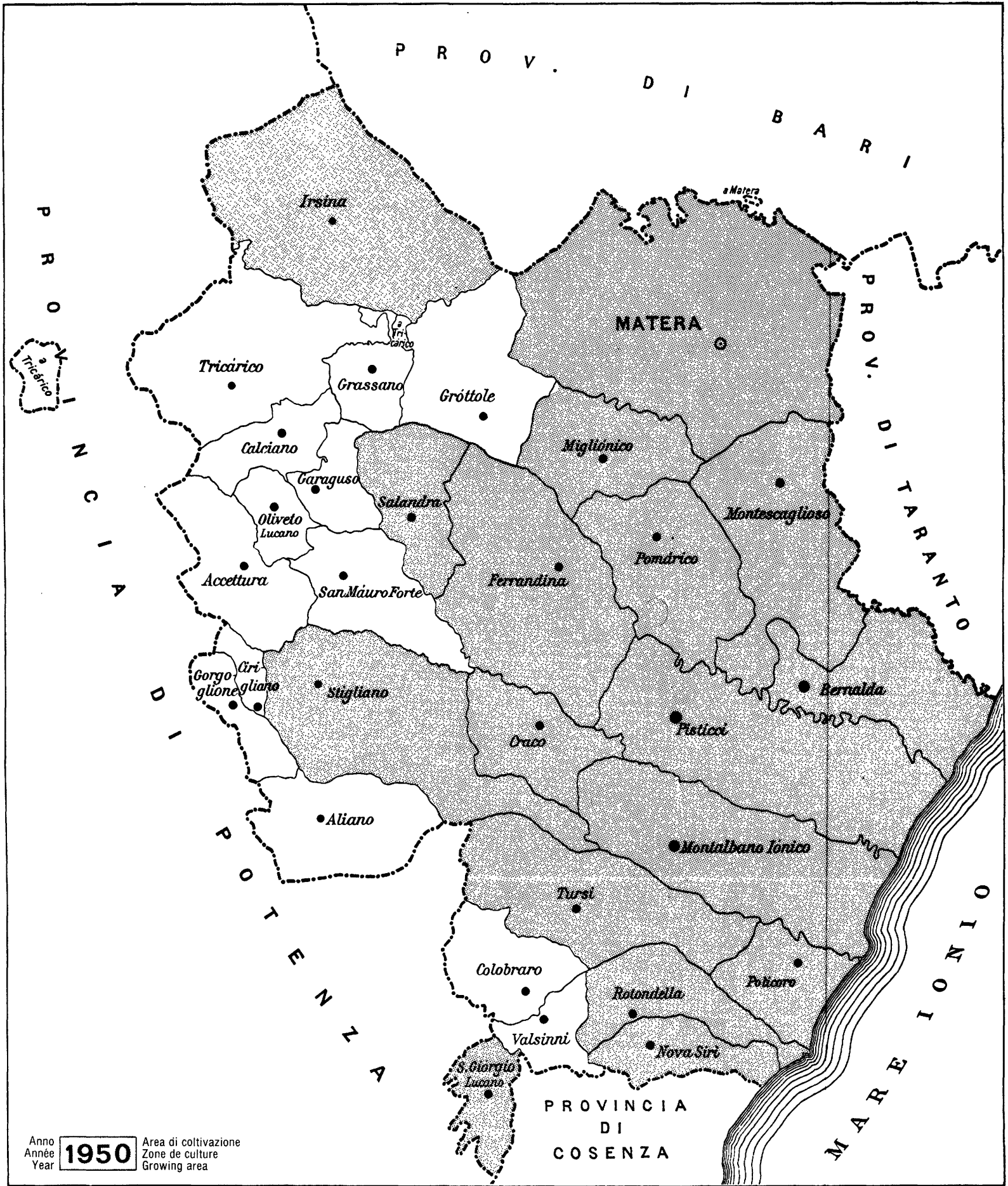
Anno di coltivazione  
Année de culture  
Year  
1950

Area di coltivazione  
Zone de culture  
Growing area

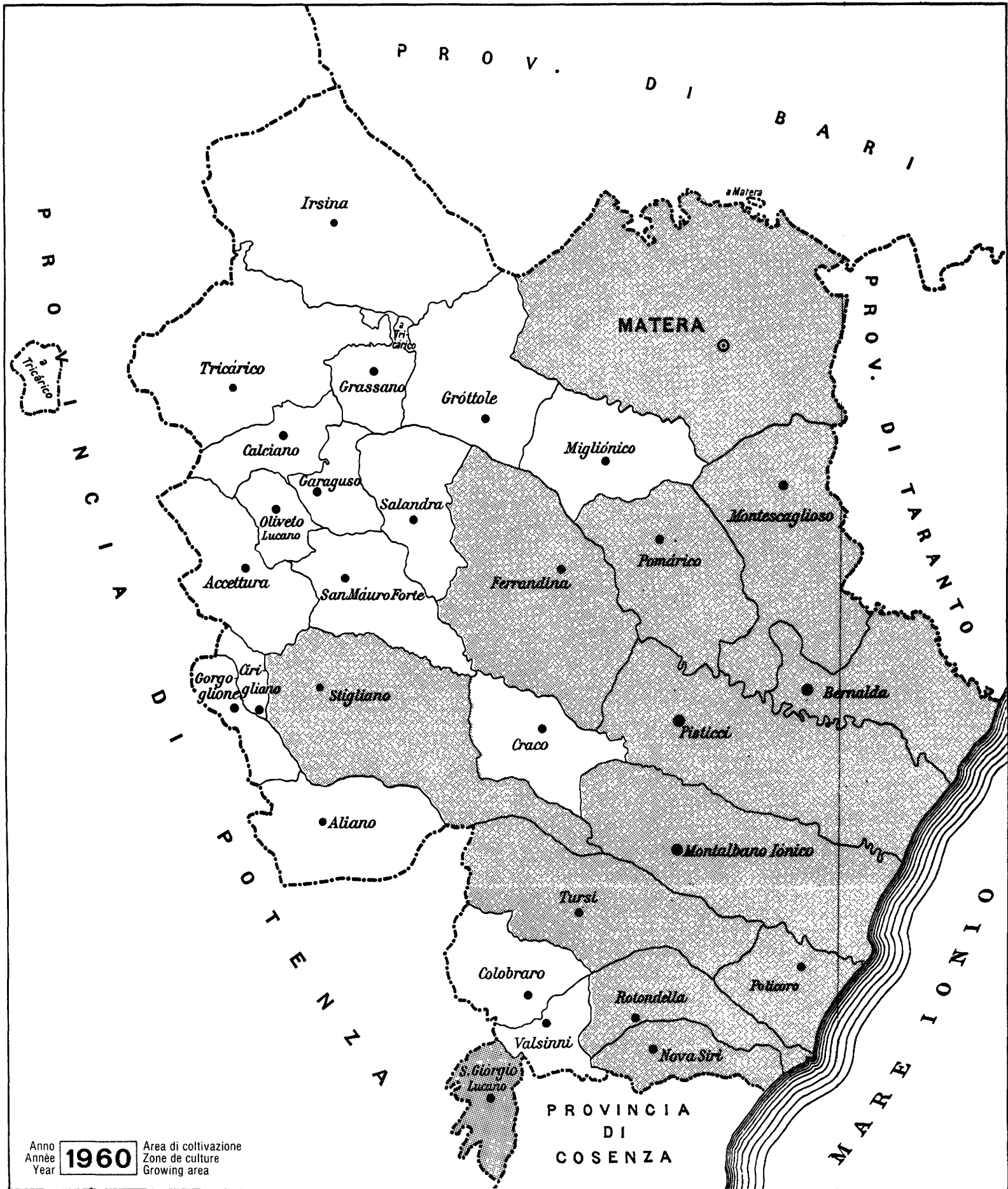


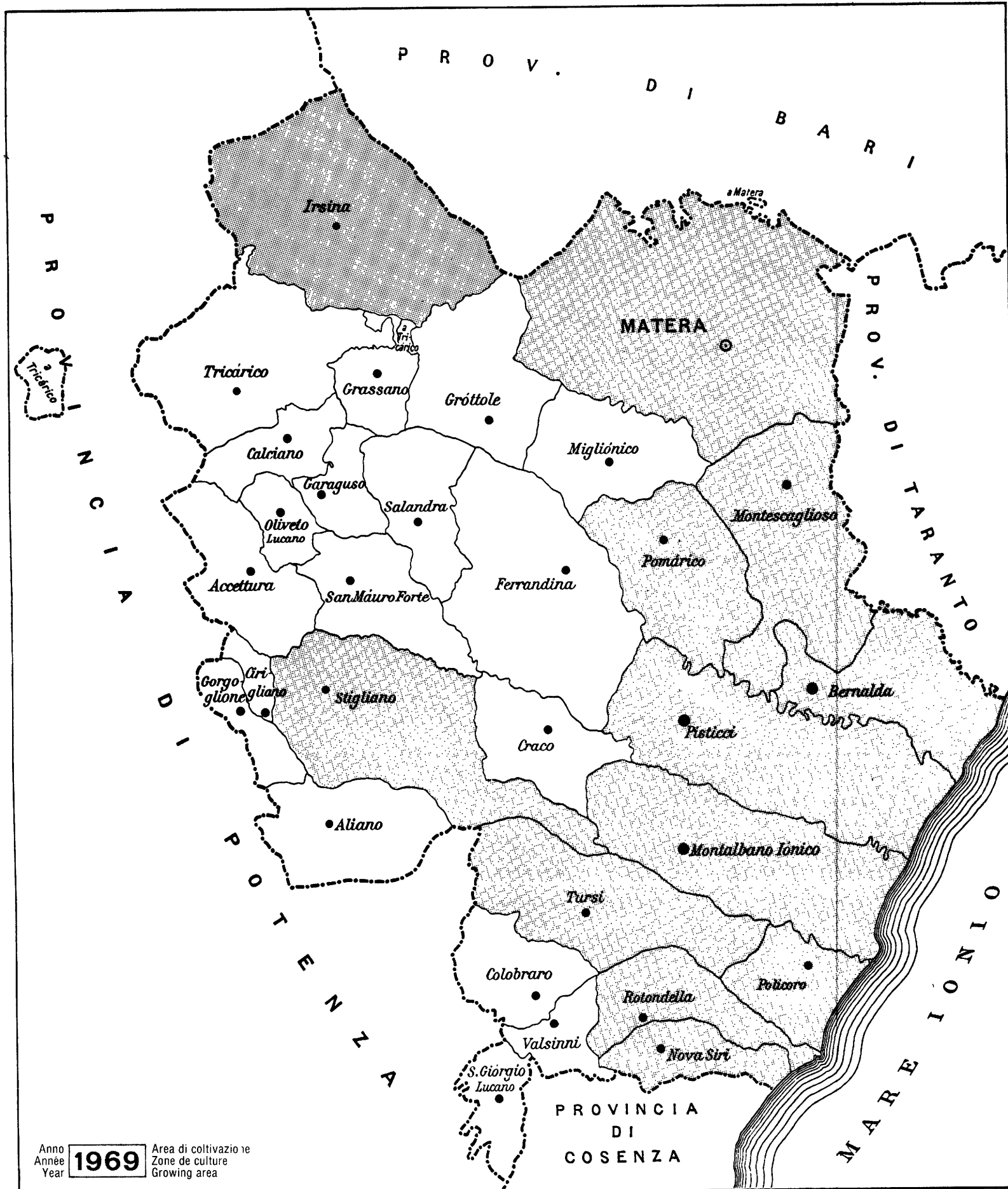


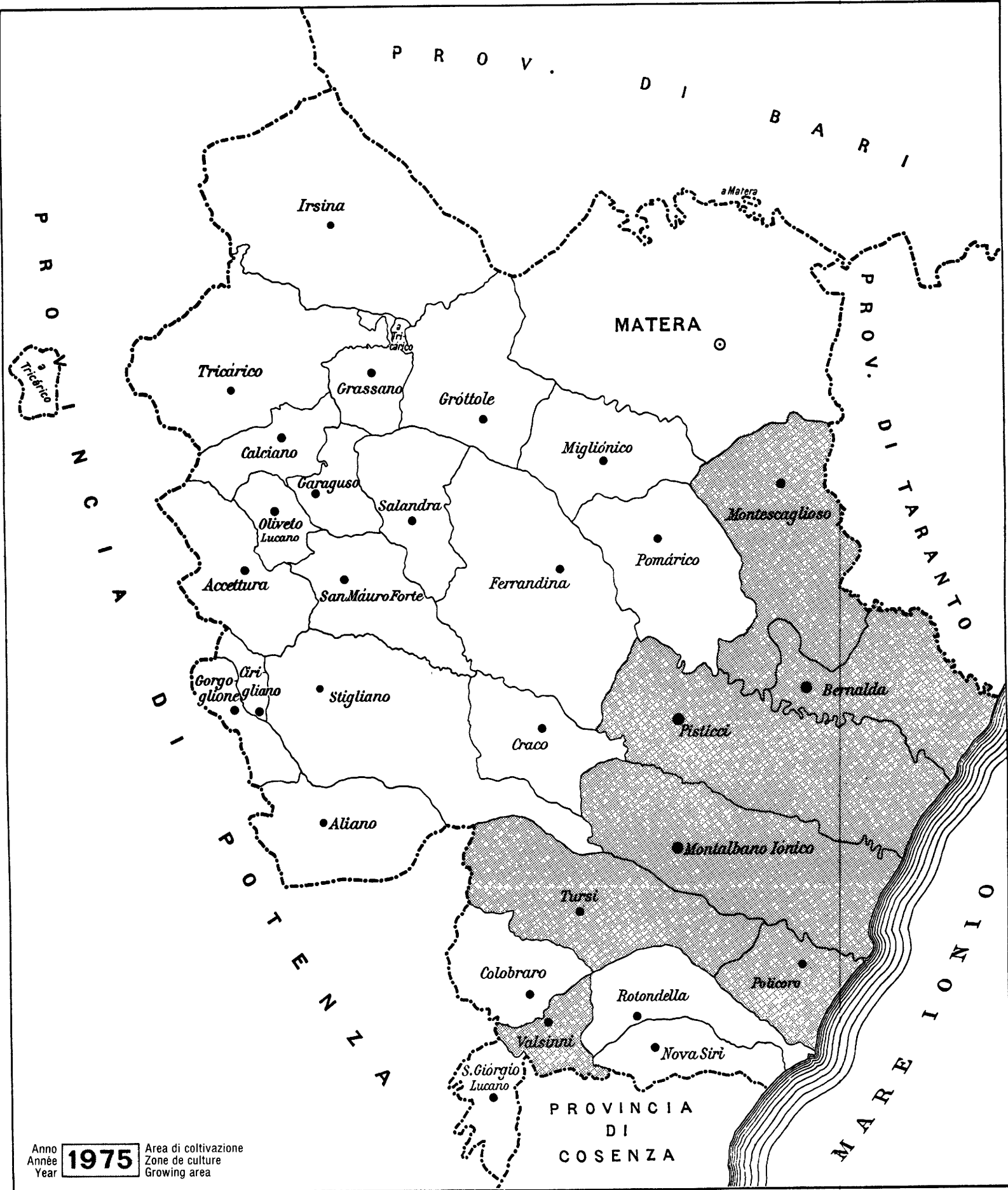






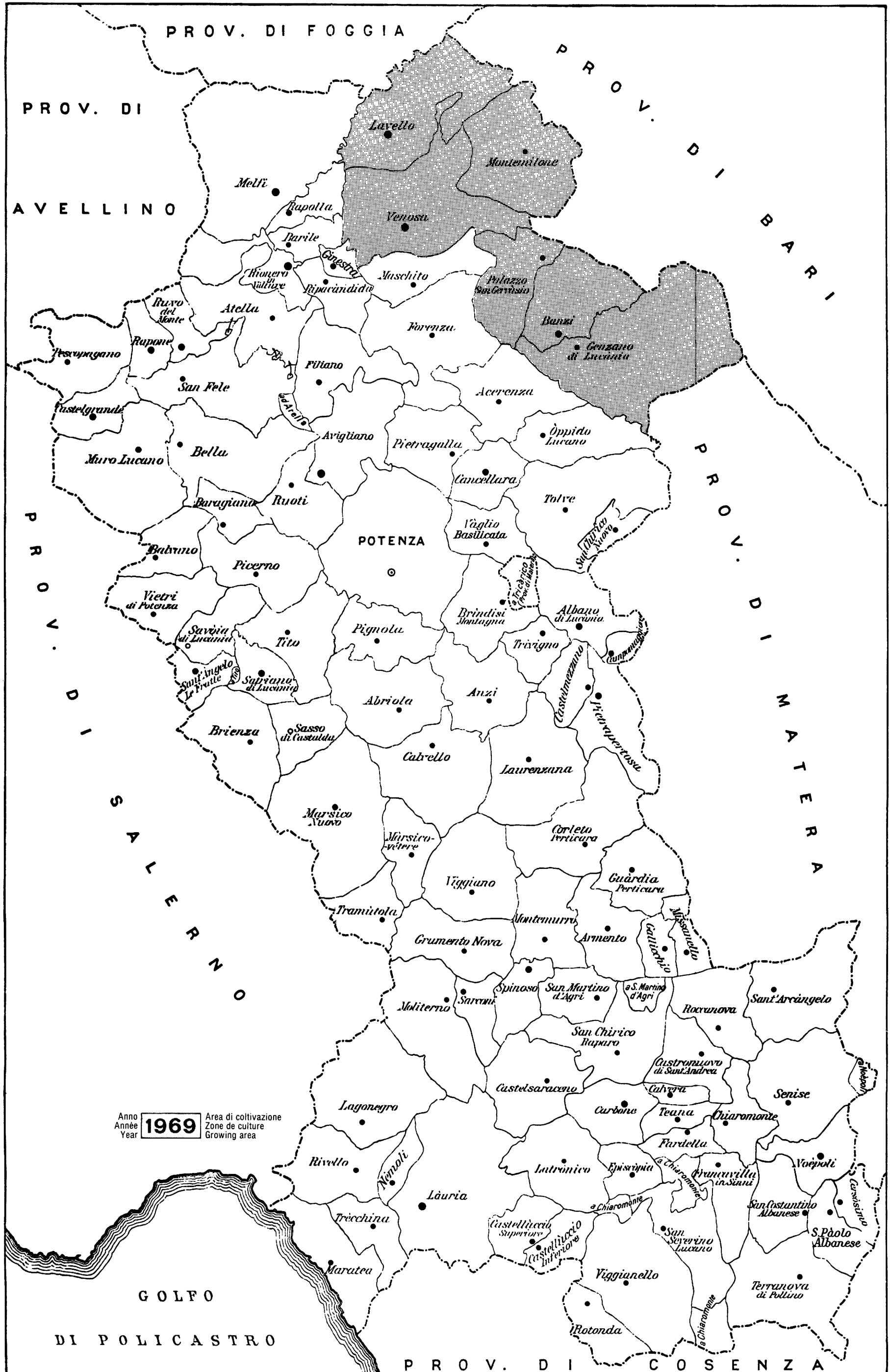










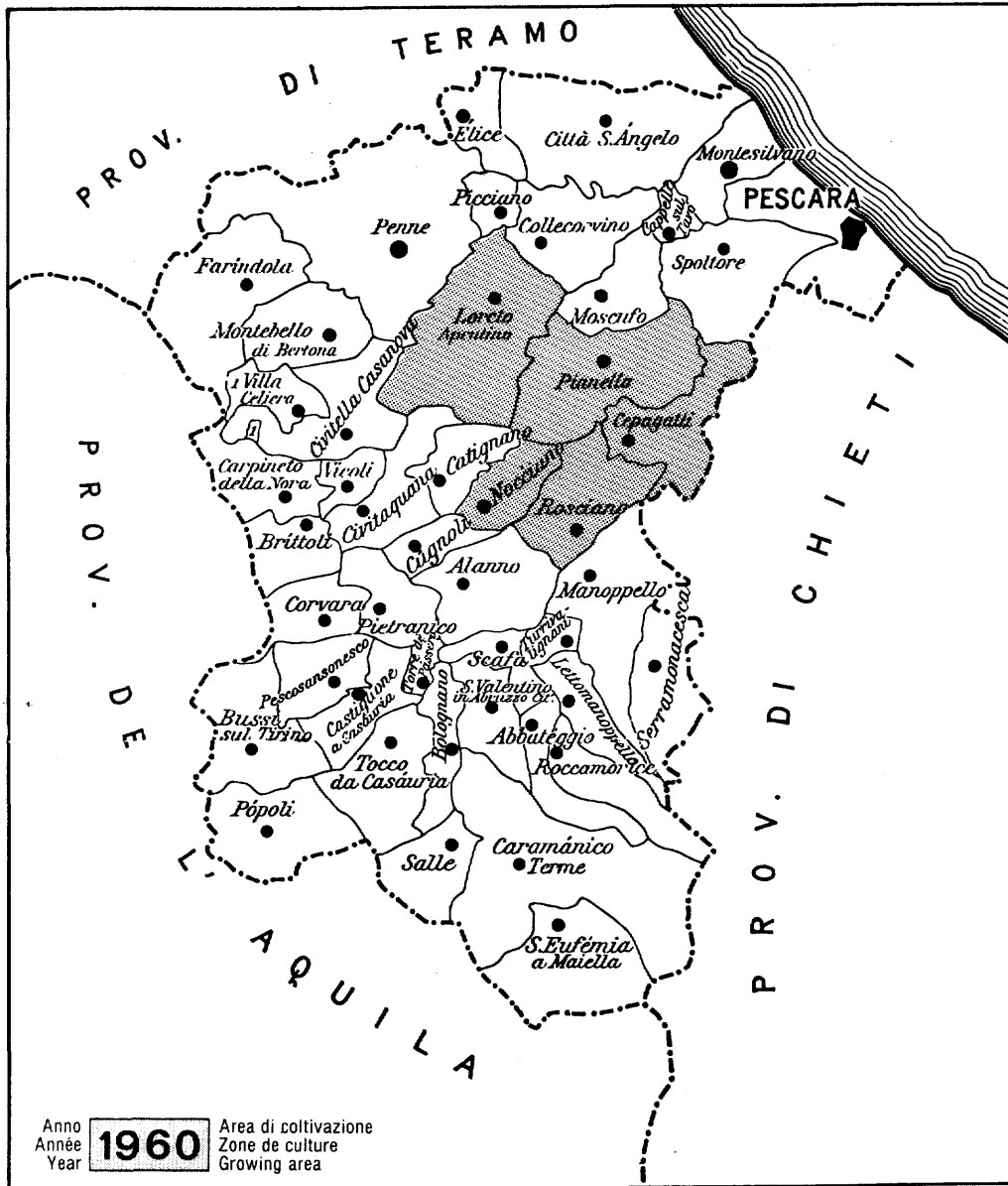


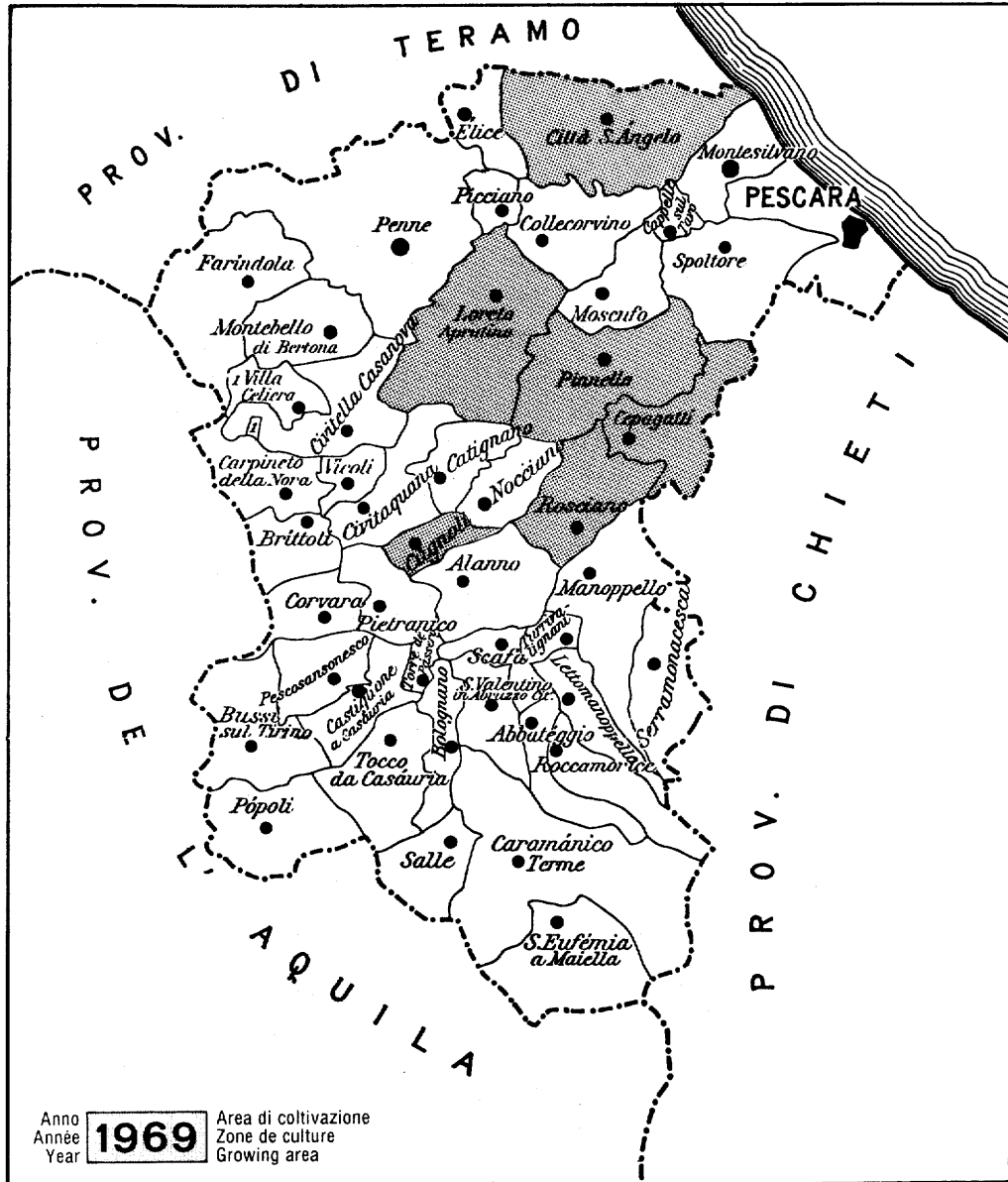
Anno 1969  
Année  
Year  
Area di coltivazione  
Zone de culture  
Growing area

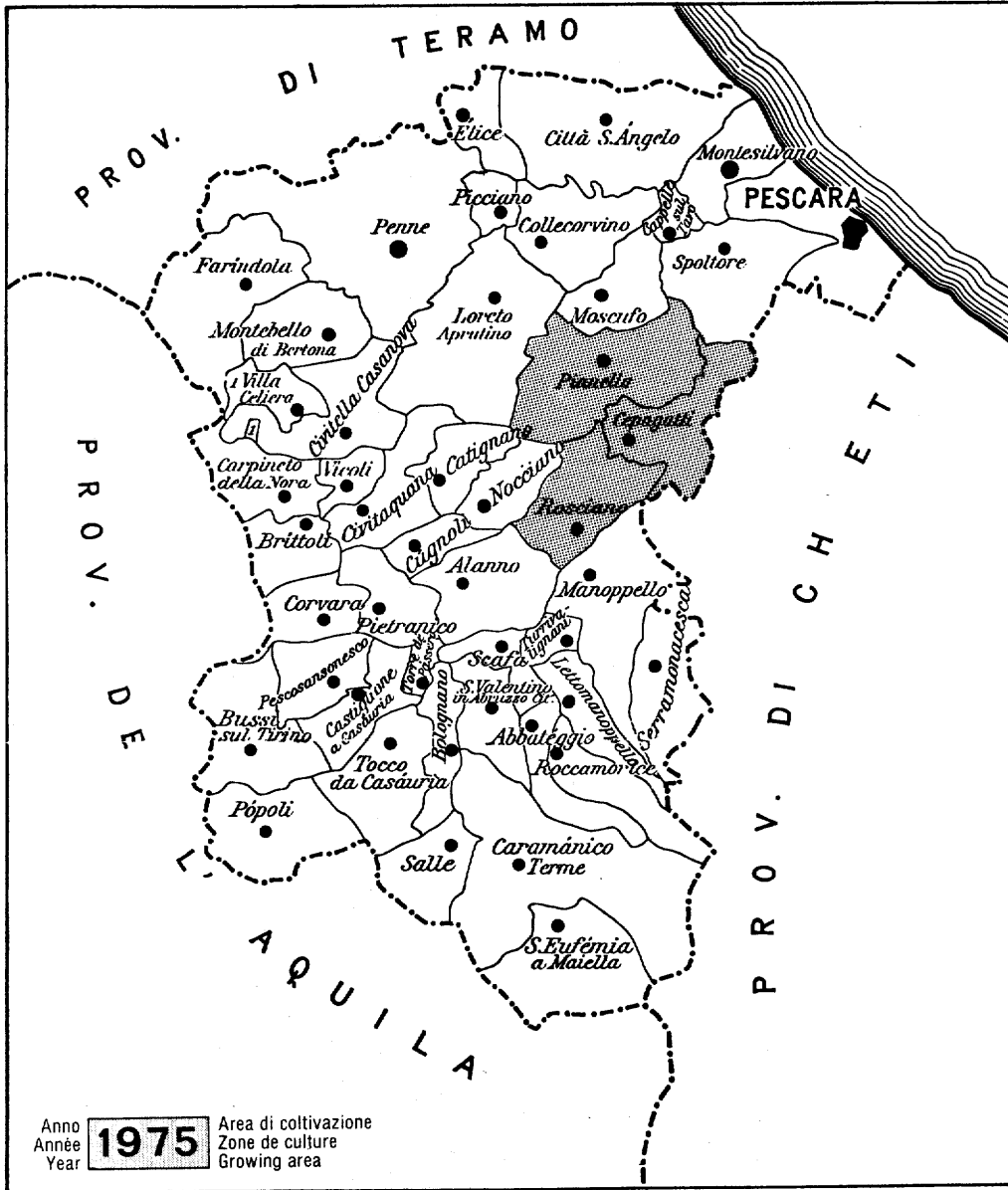


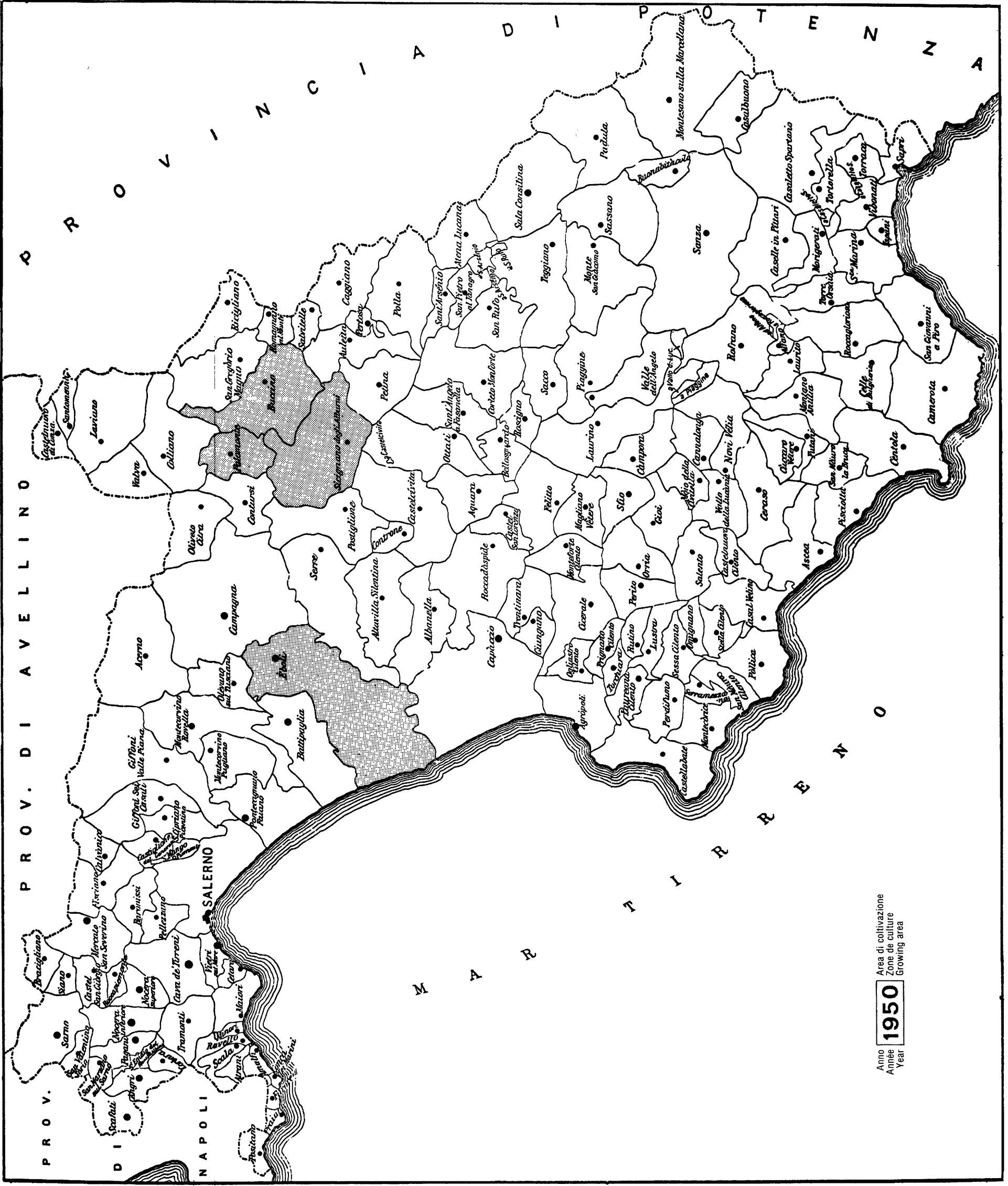








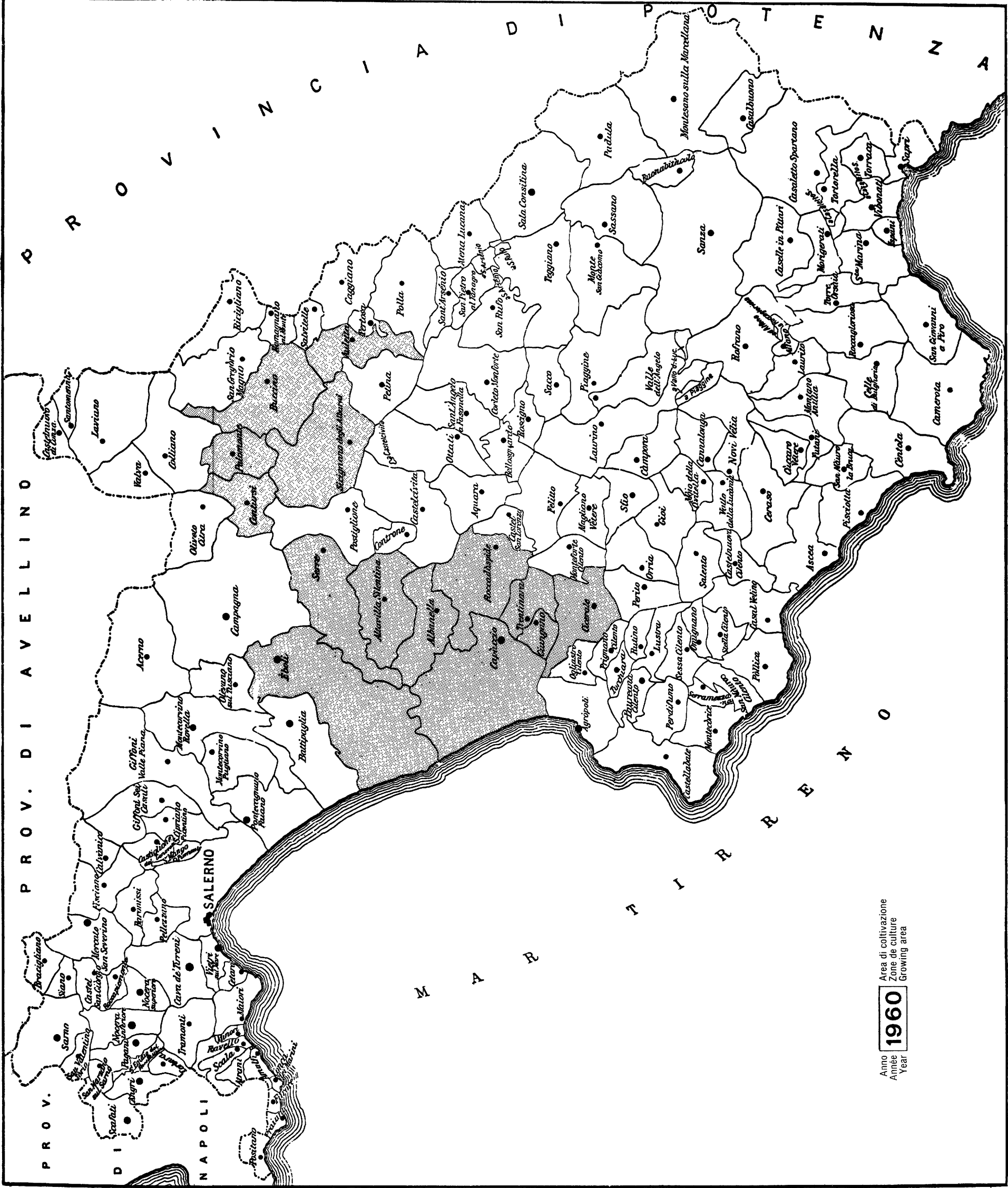




Anno  
Année  
Year

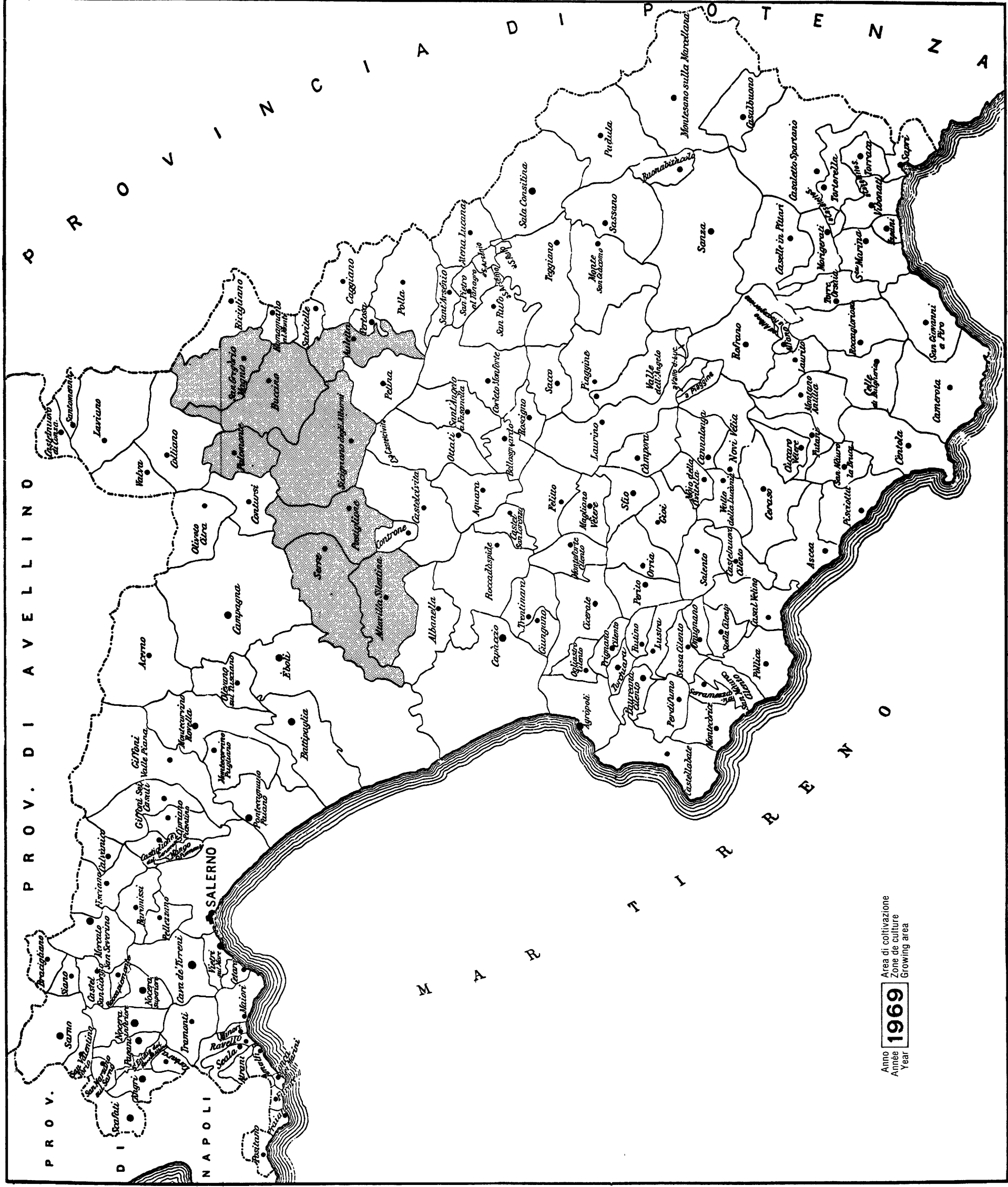
**1950**

Area di coltivazione  
Zone de culture  
Growing area



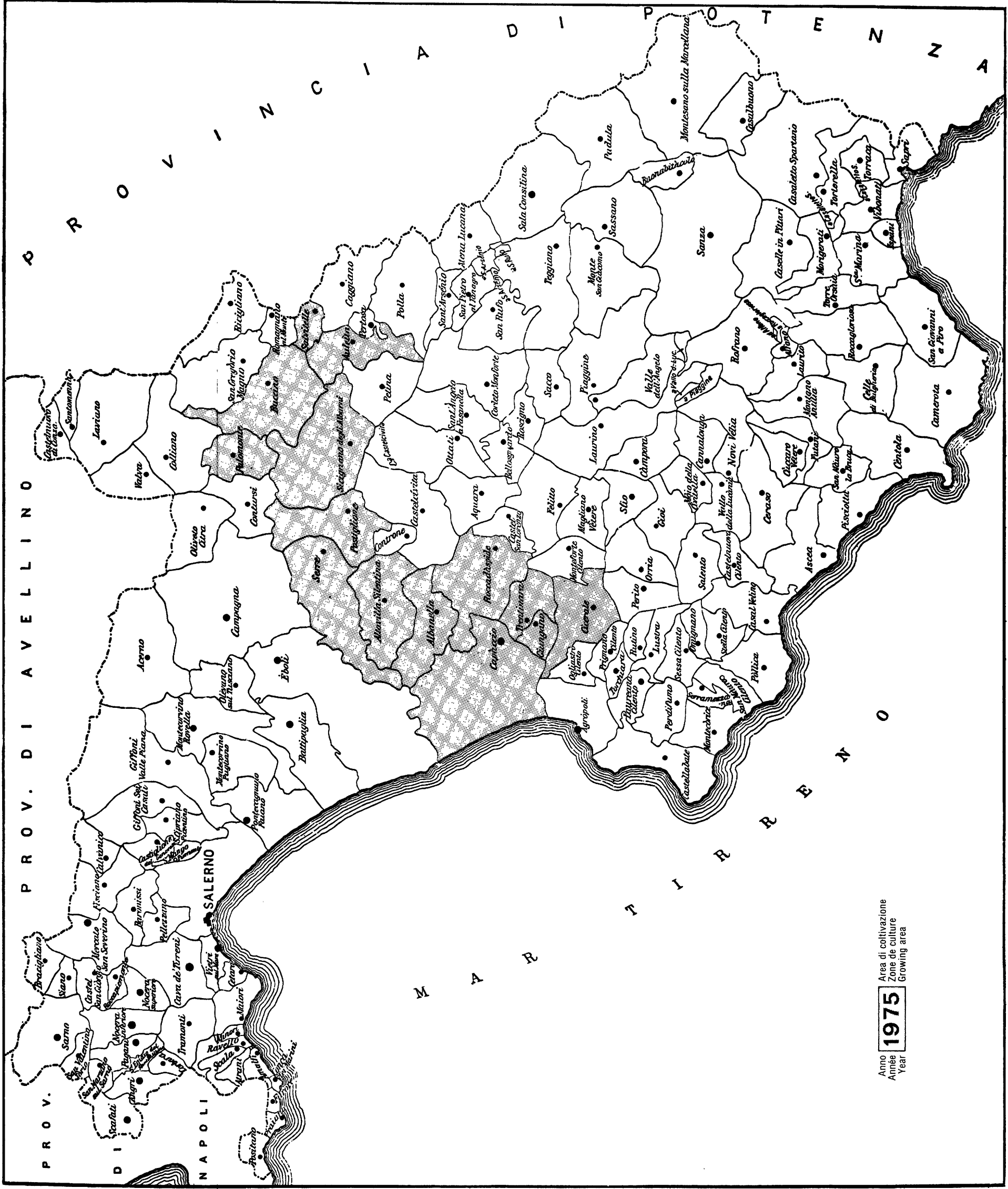
Anno 1960  
Année 1960  
Year

Area di coltivazione  
Zone de culture  
Growing area



Anno | Area di coltivazione  
Année | Zone de culture  
Year | Growing area

**1969**

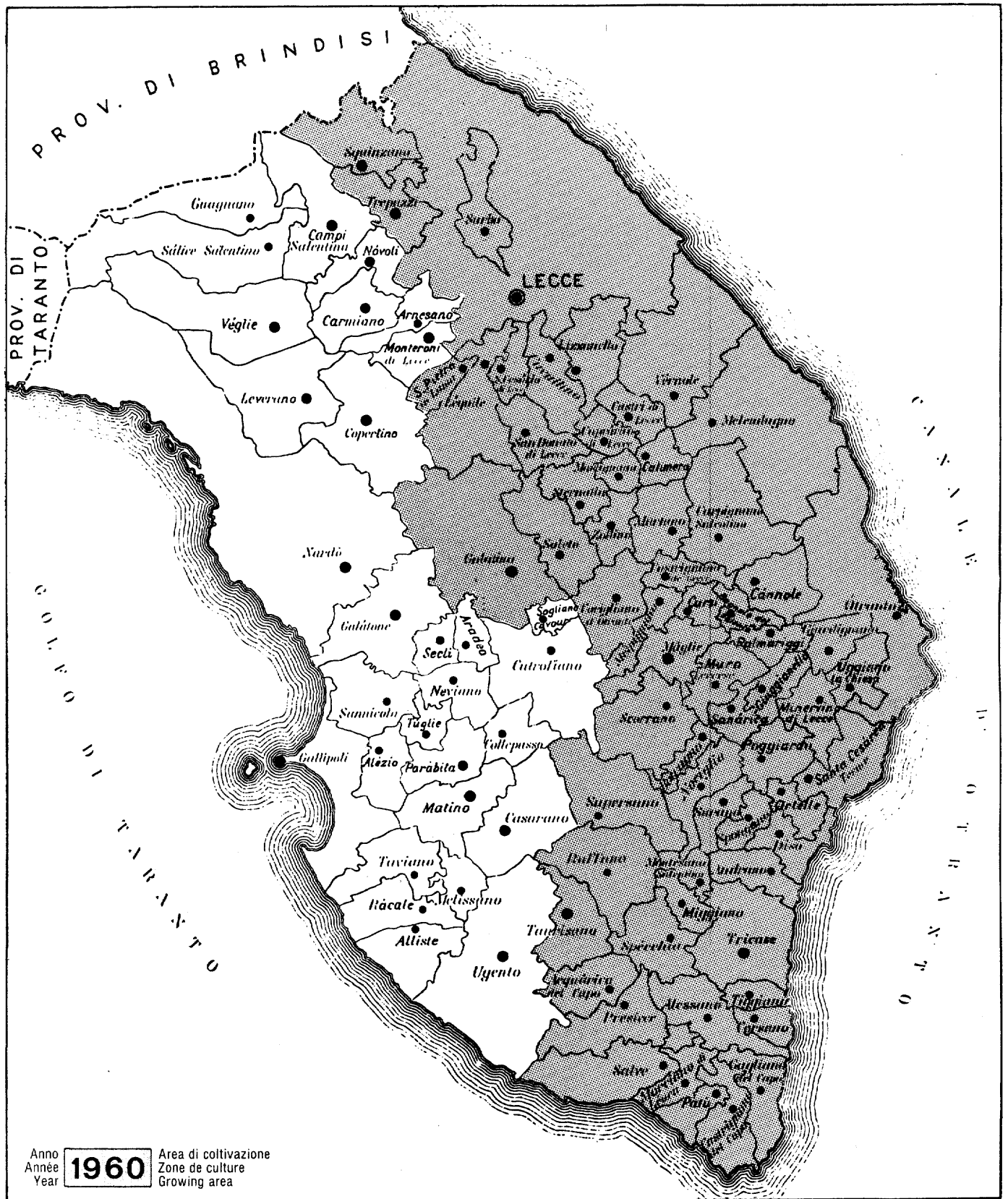


Anno 1975  
Année 1975  
Year

Area di coltivazione  
Zone de culture  
Growing area





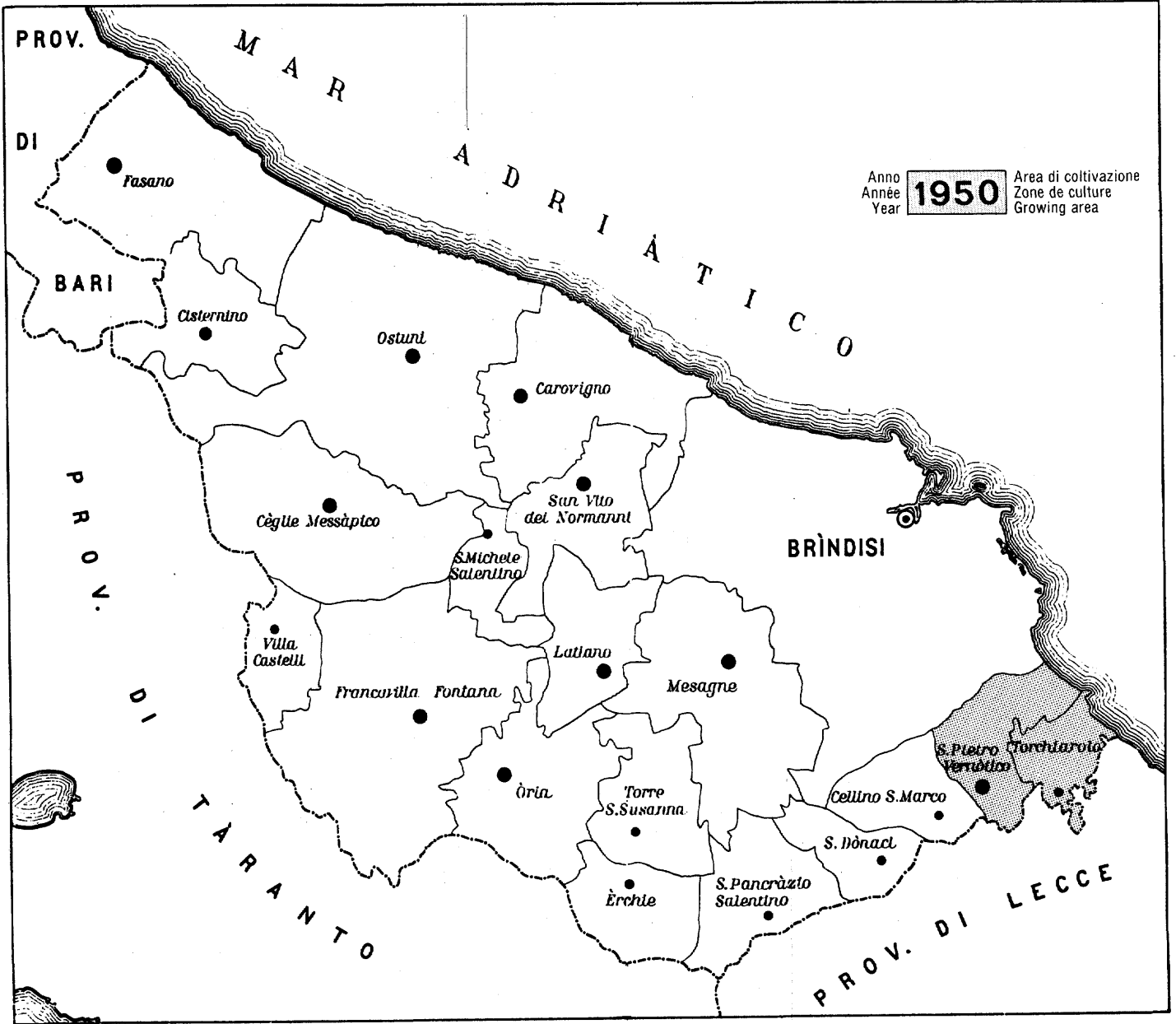


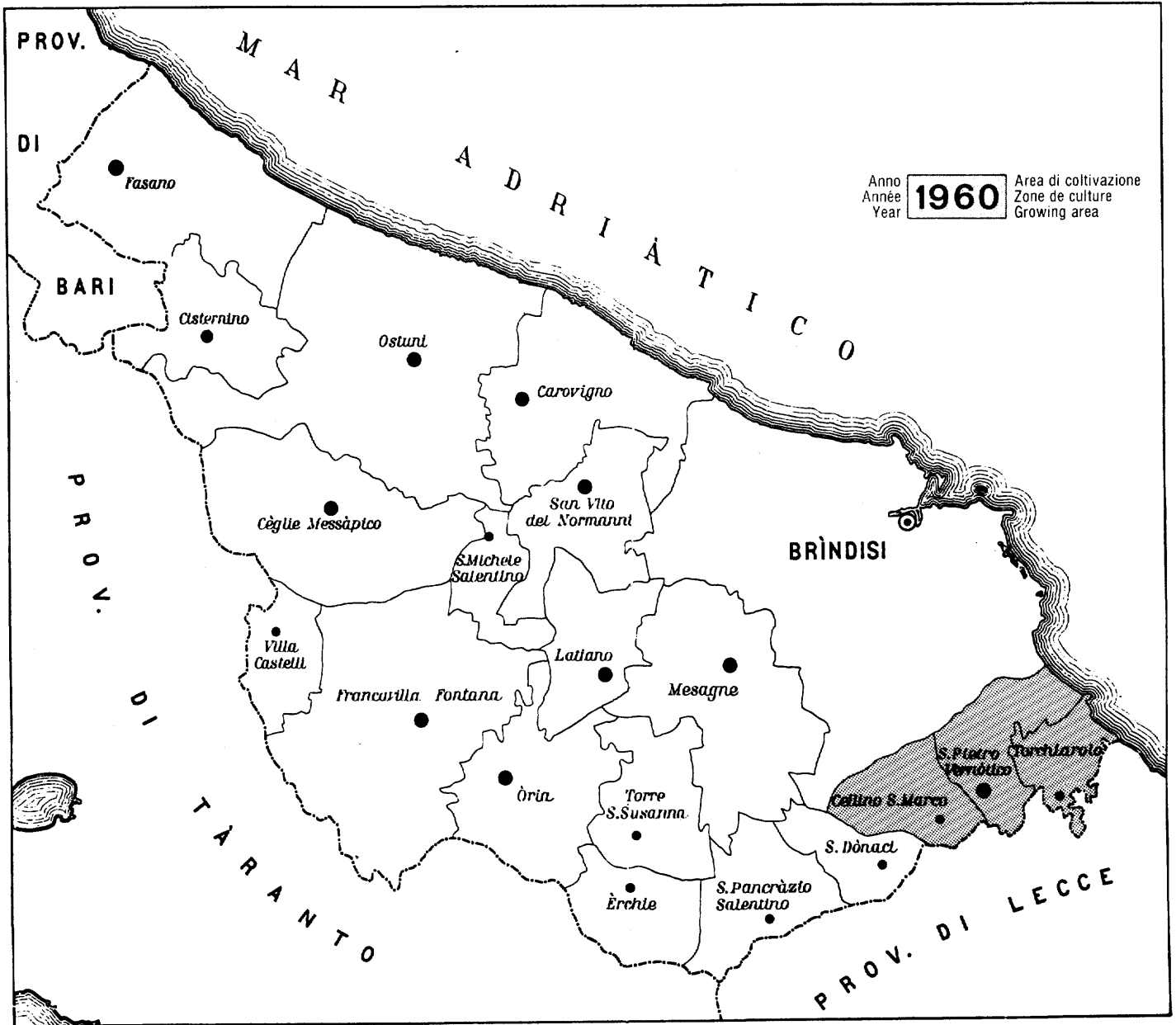
Anno 1960  
Année  
Year

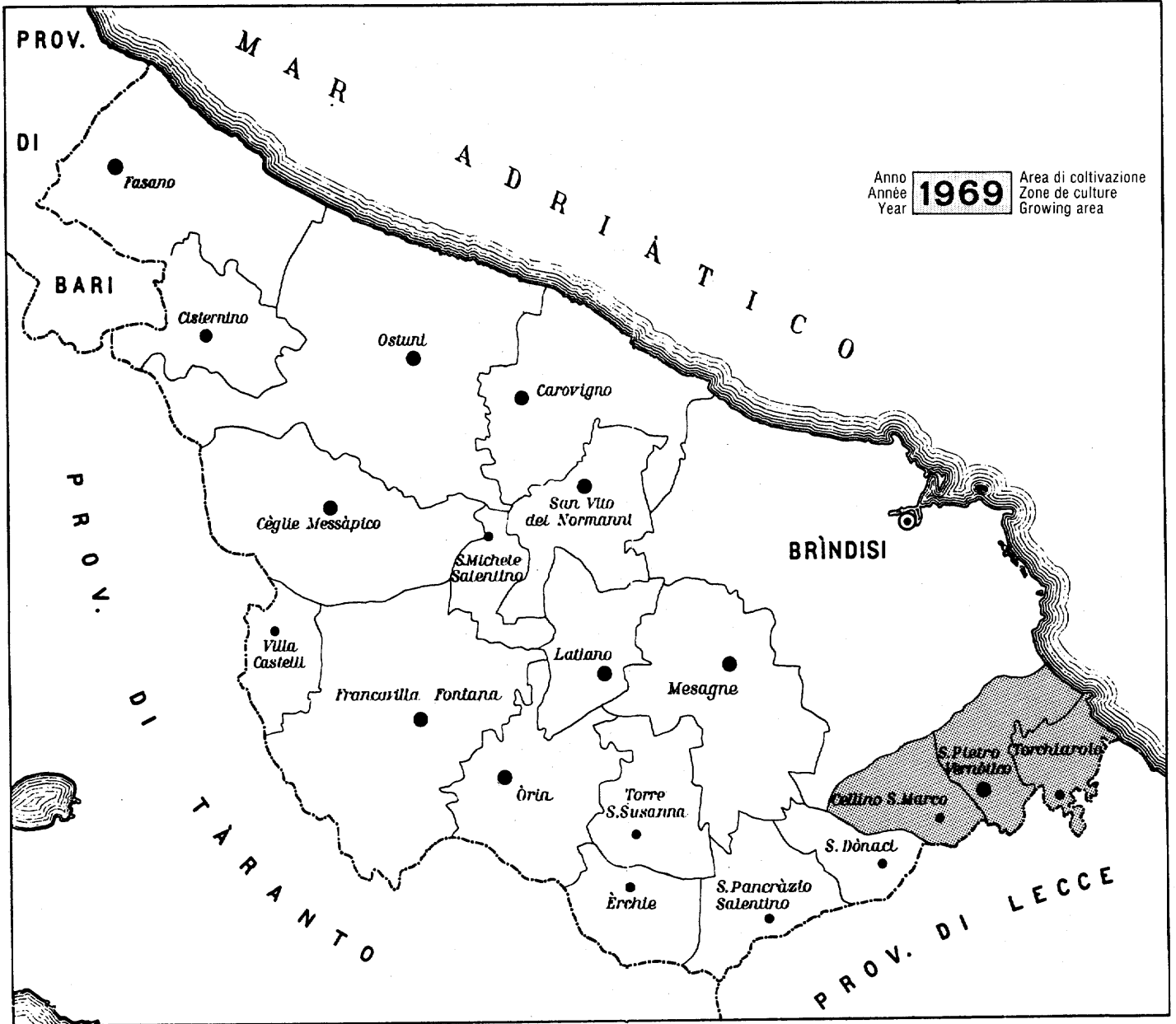
Area di coltivazione  
Zone de culture  
Growing area

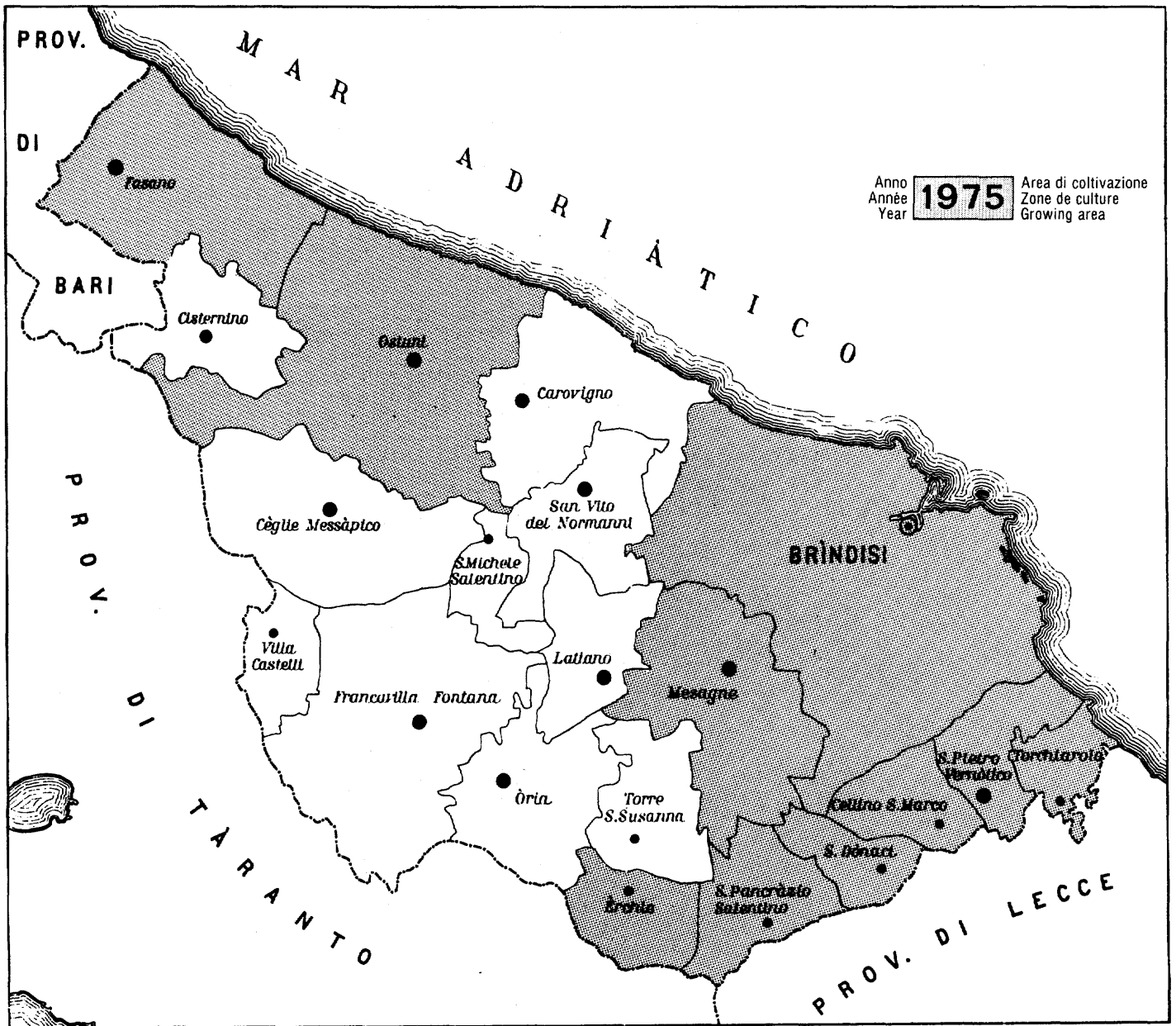












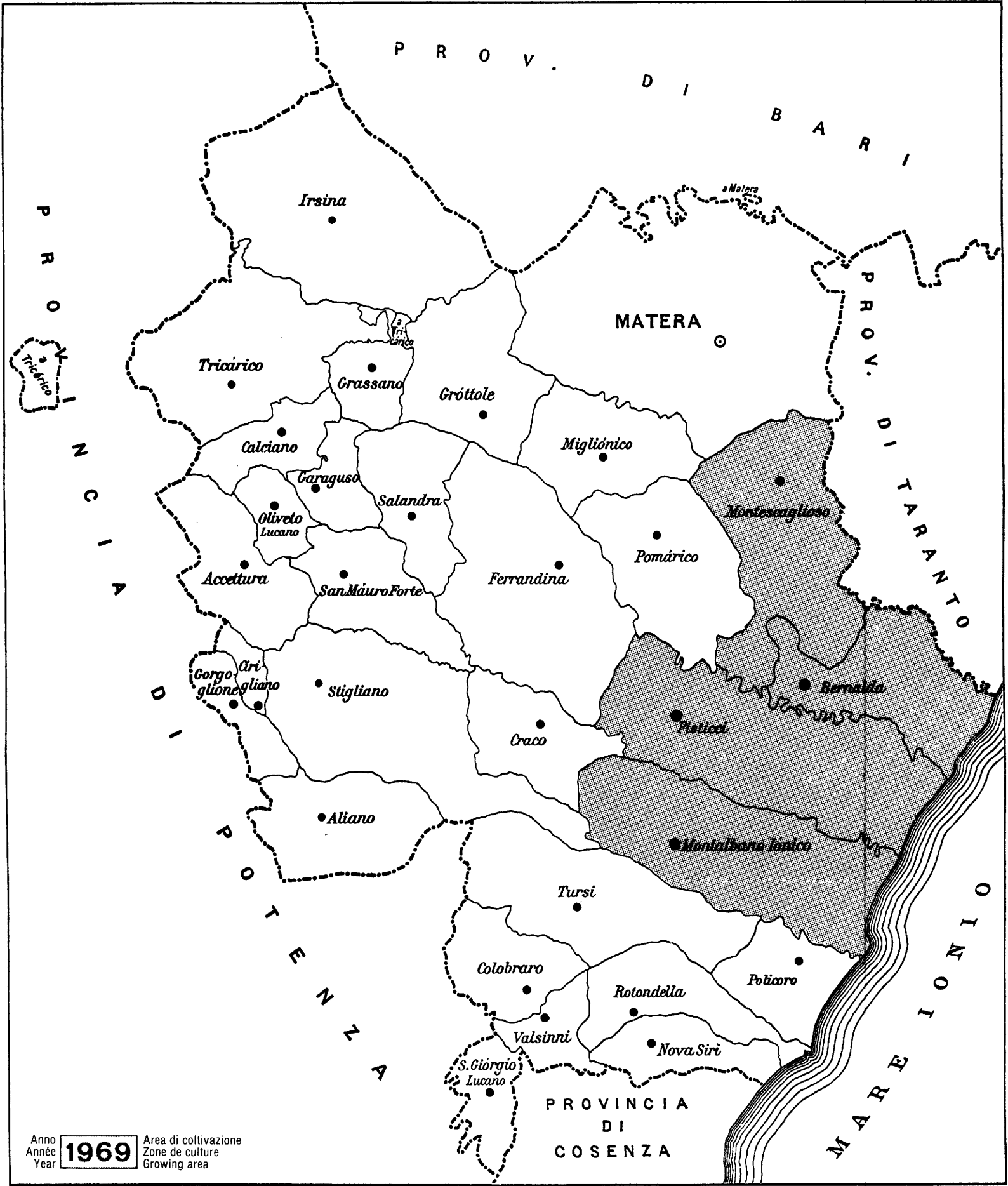


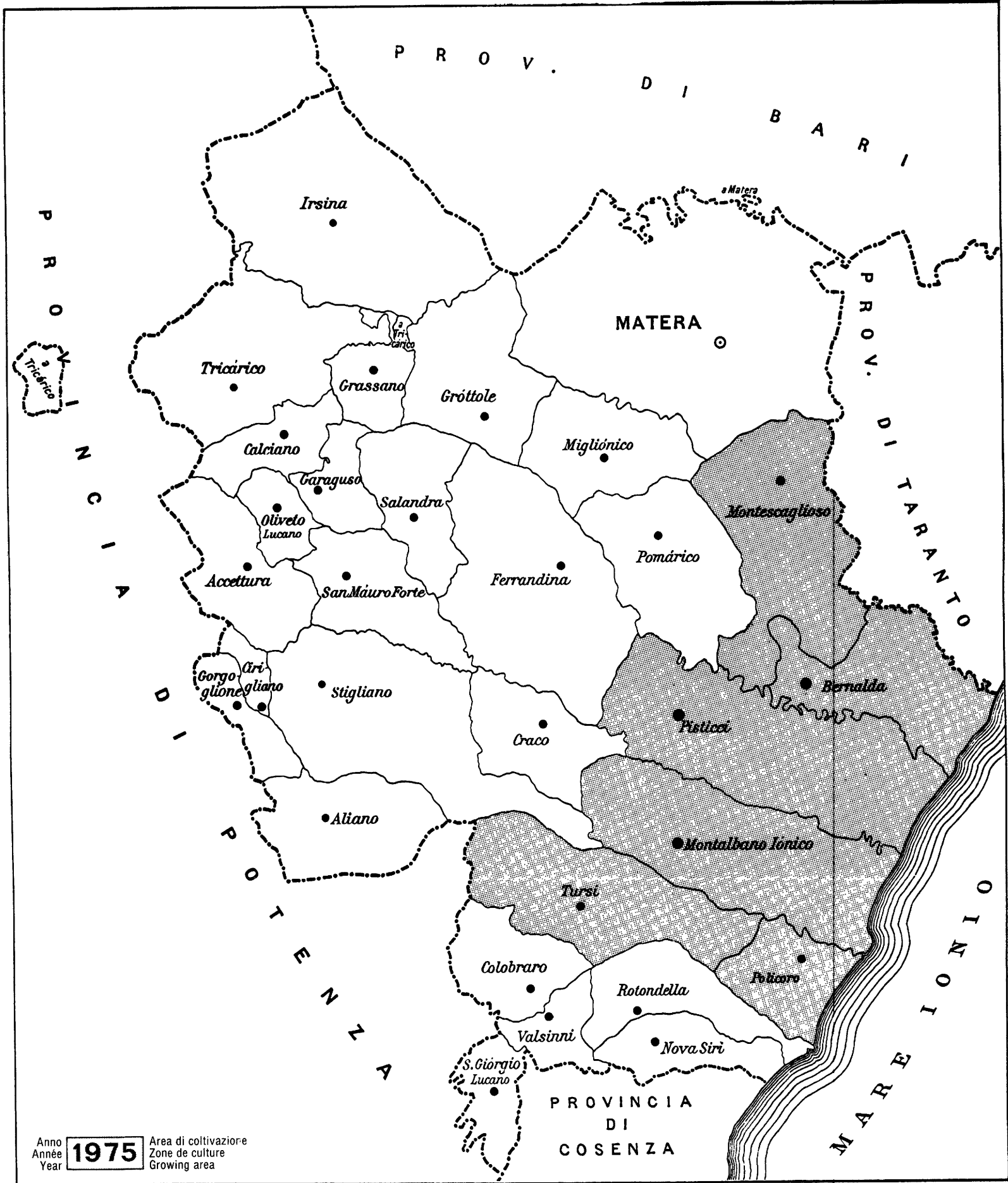






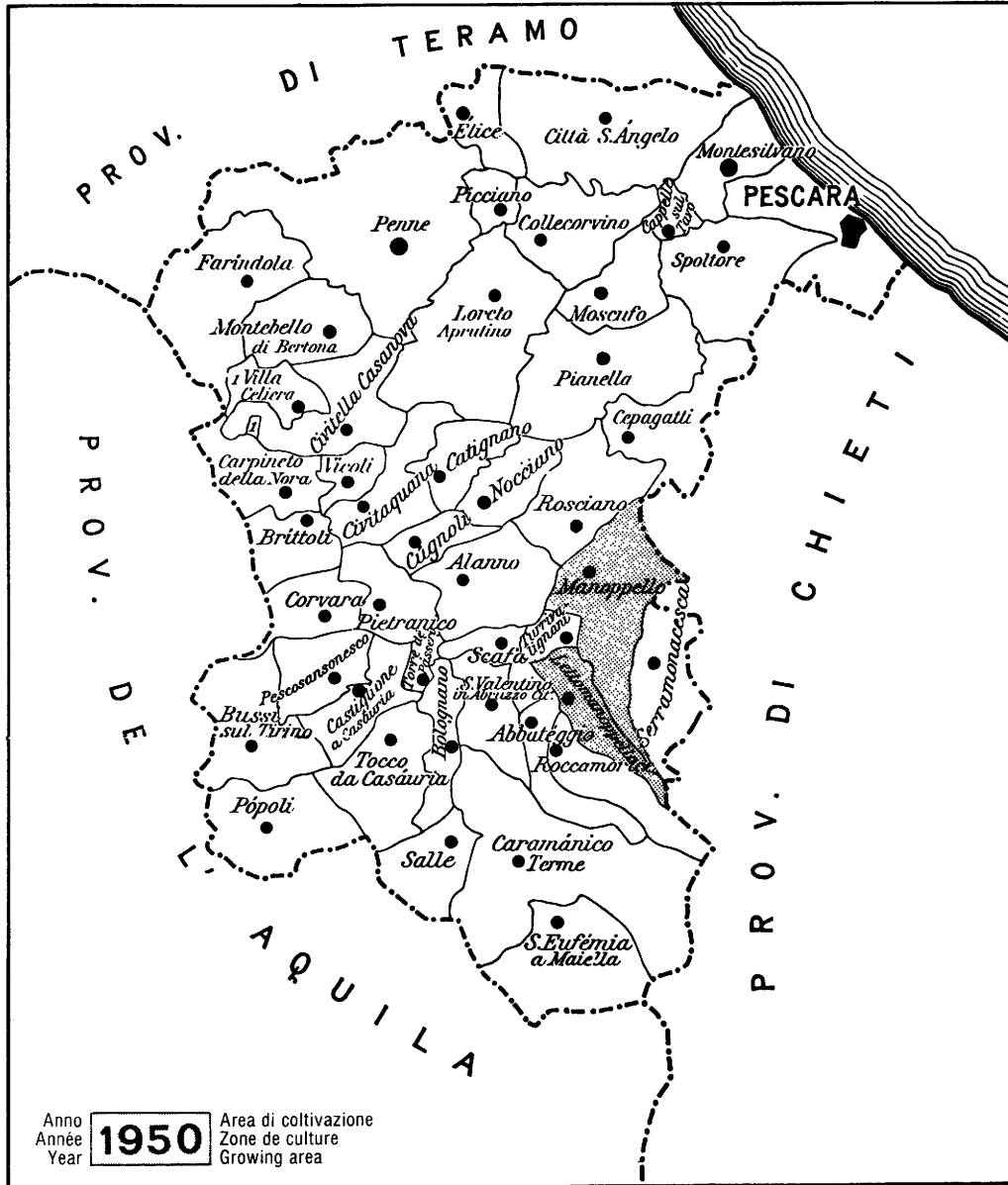




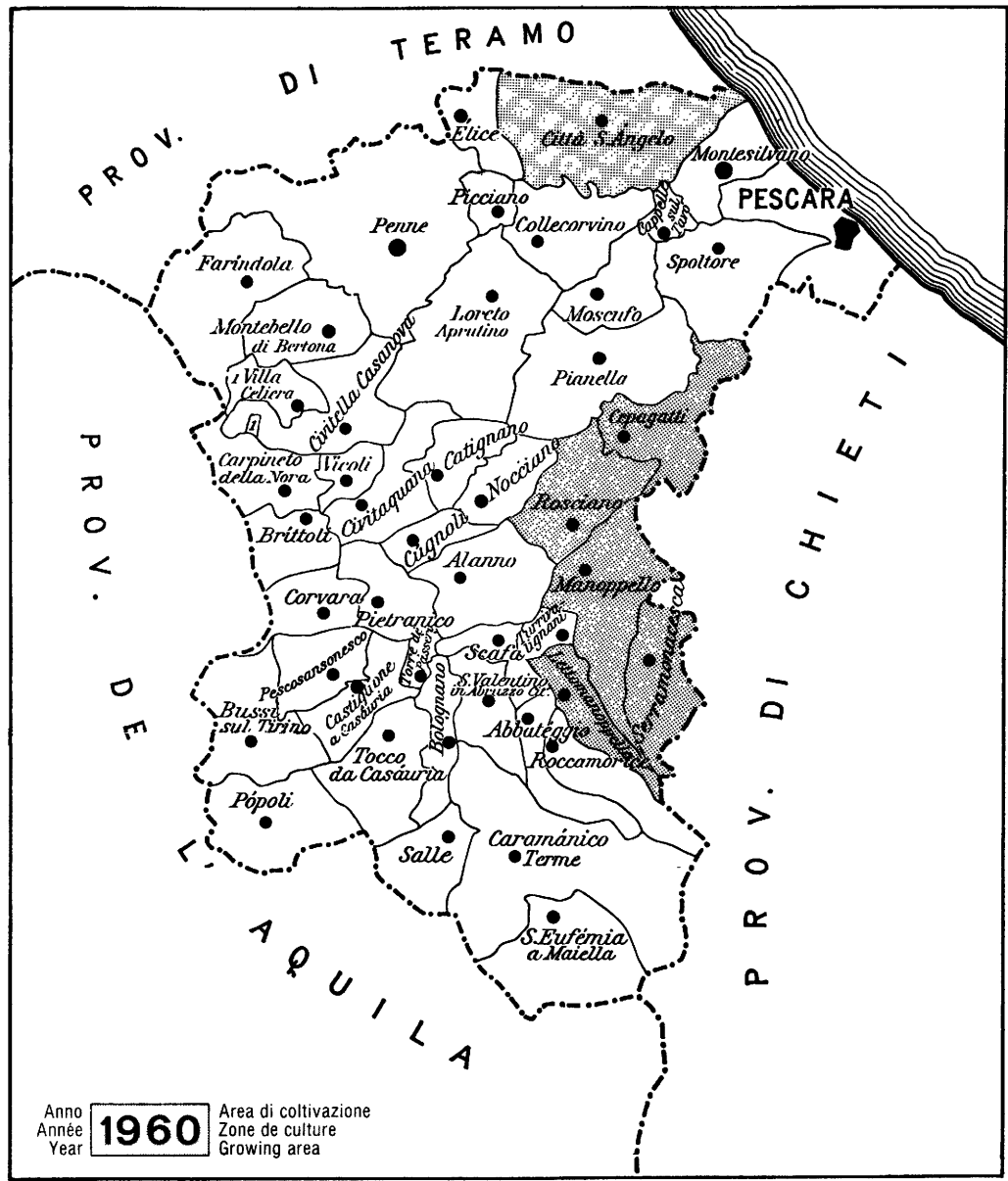


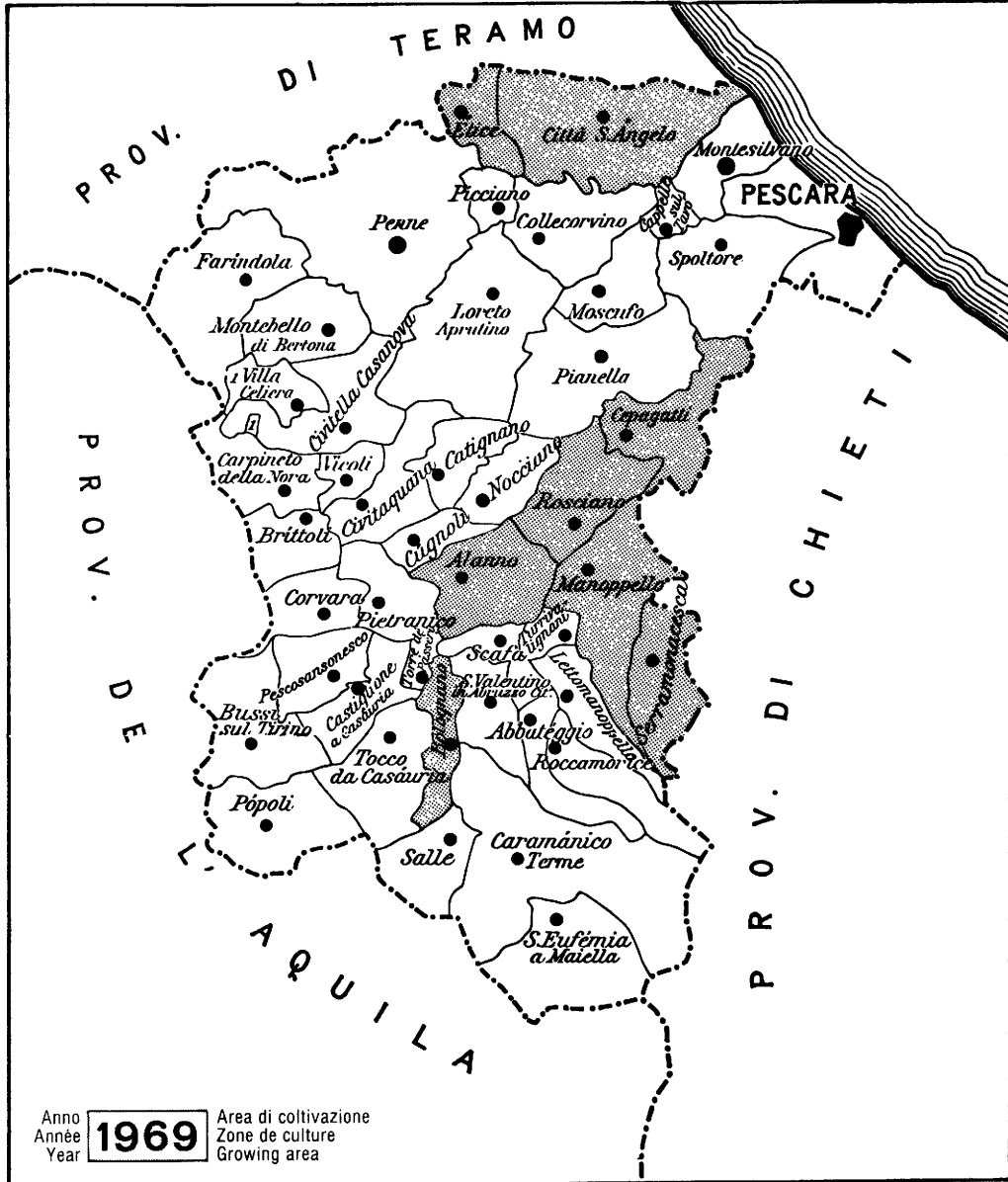


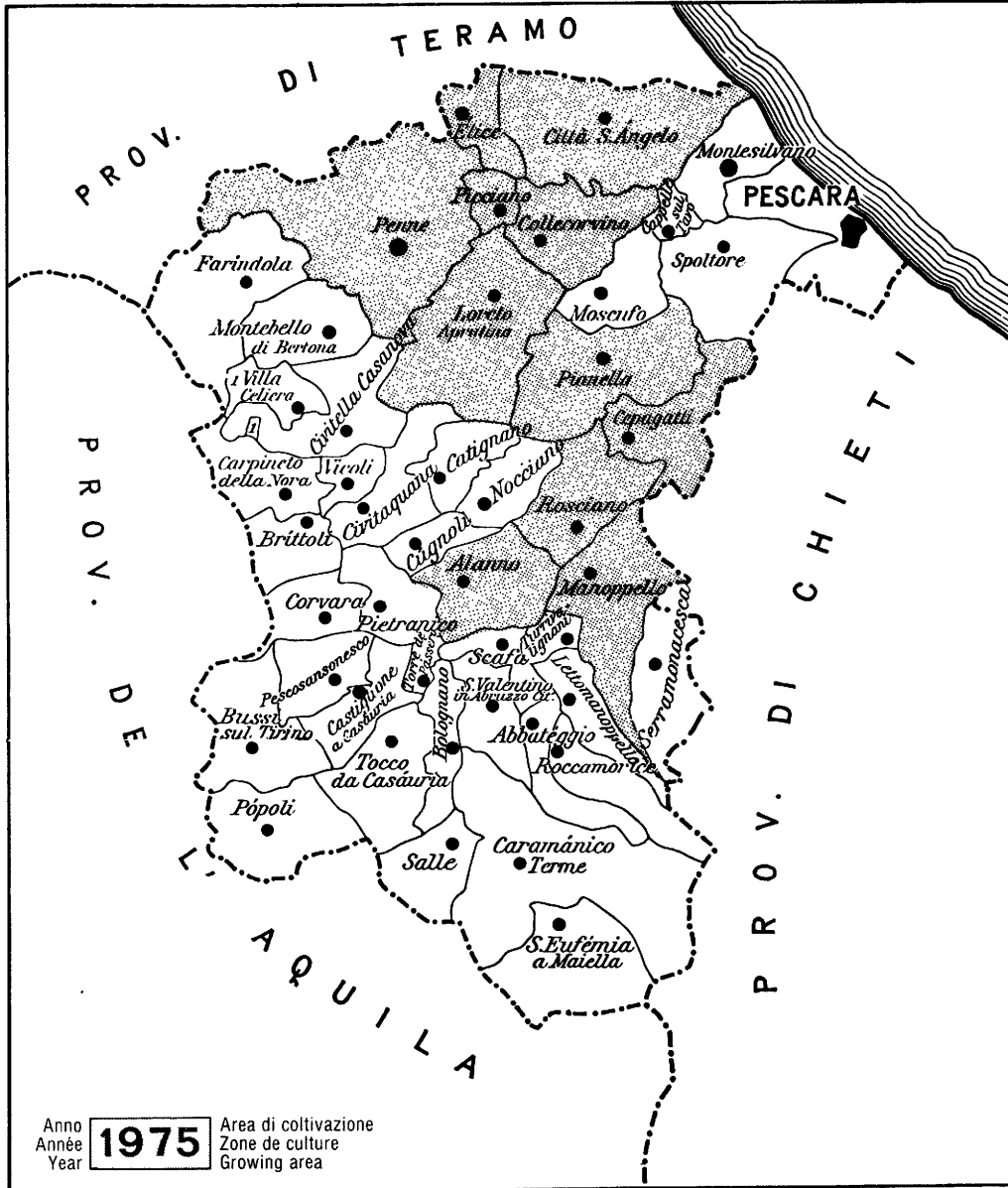


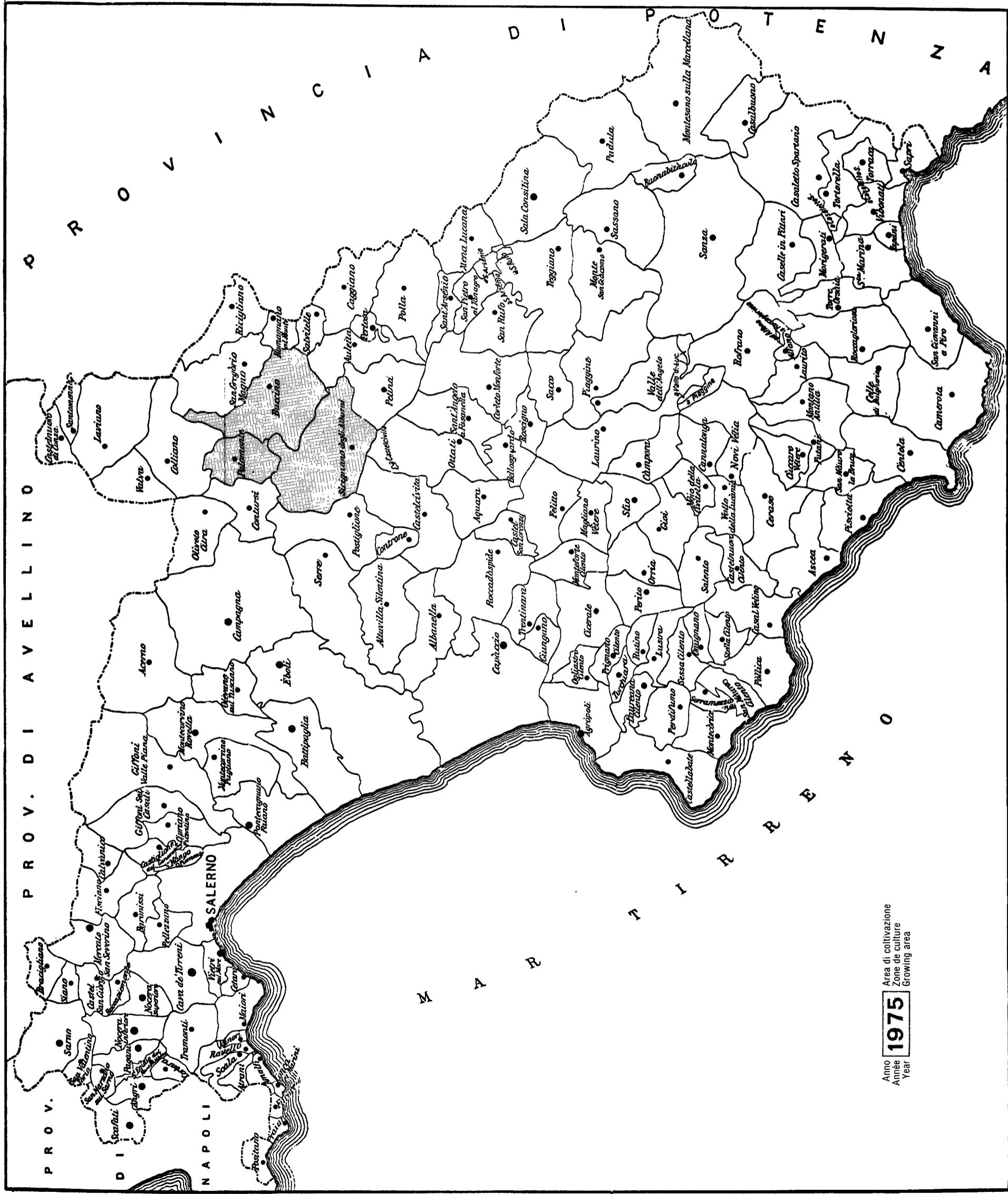








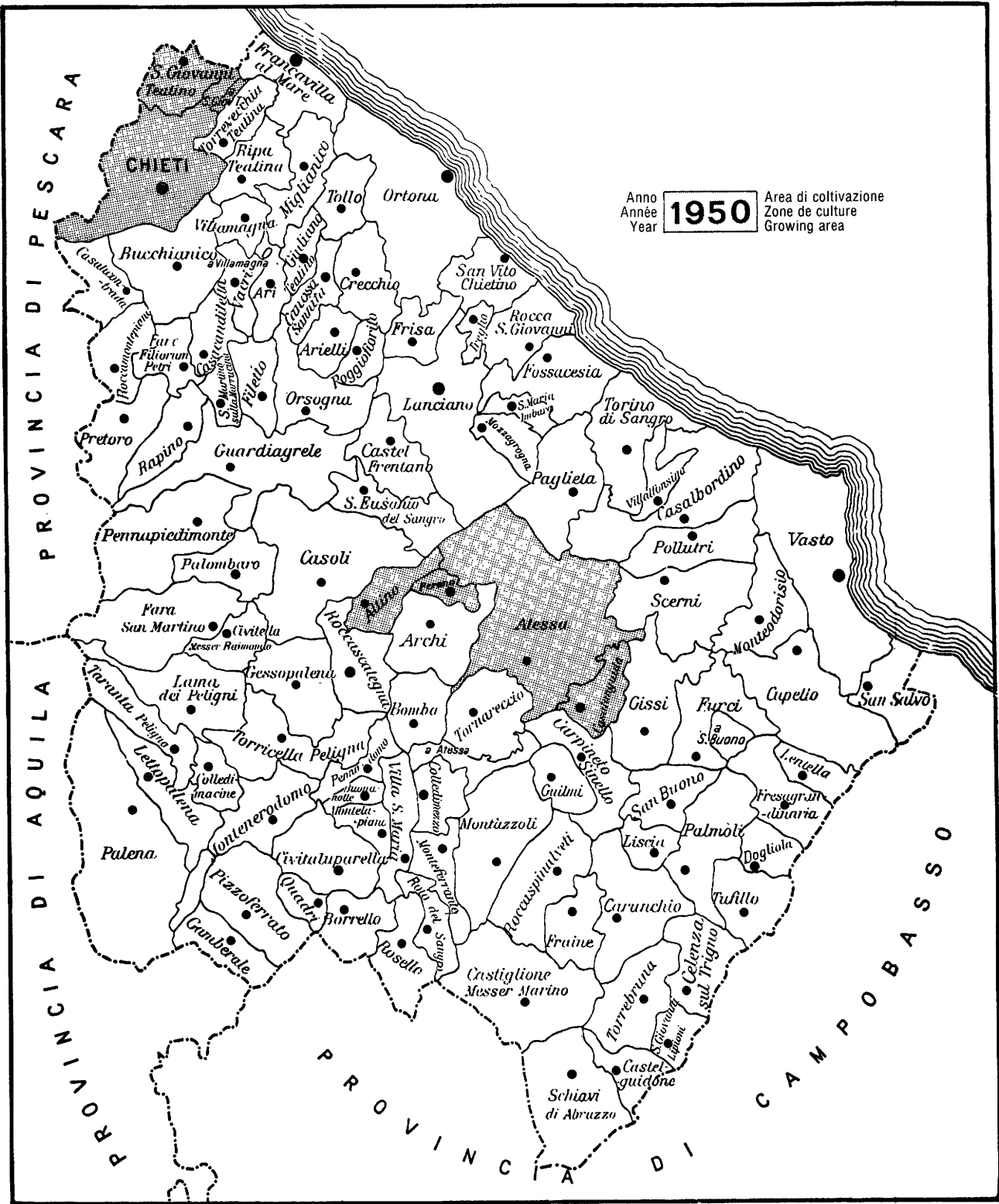




Anno  
Année  
Year

1975

Area di coltivazione  
Zone de culture  
Growing area

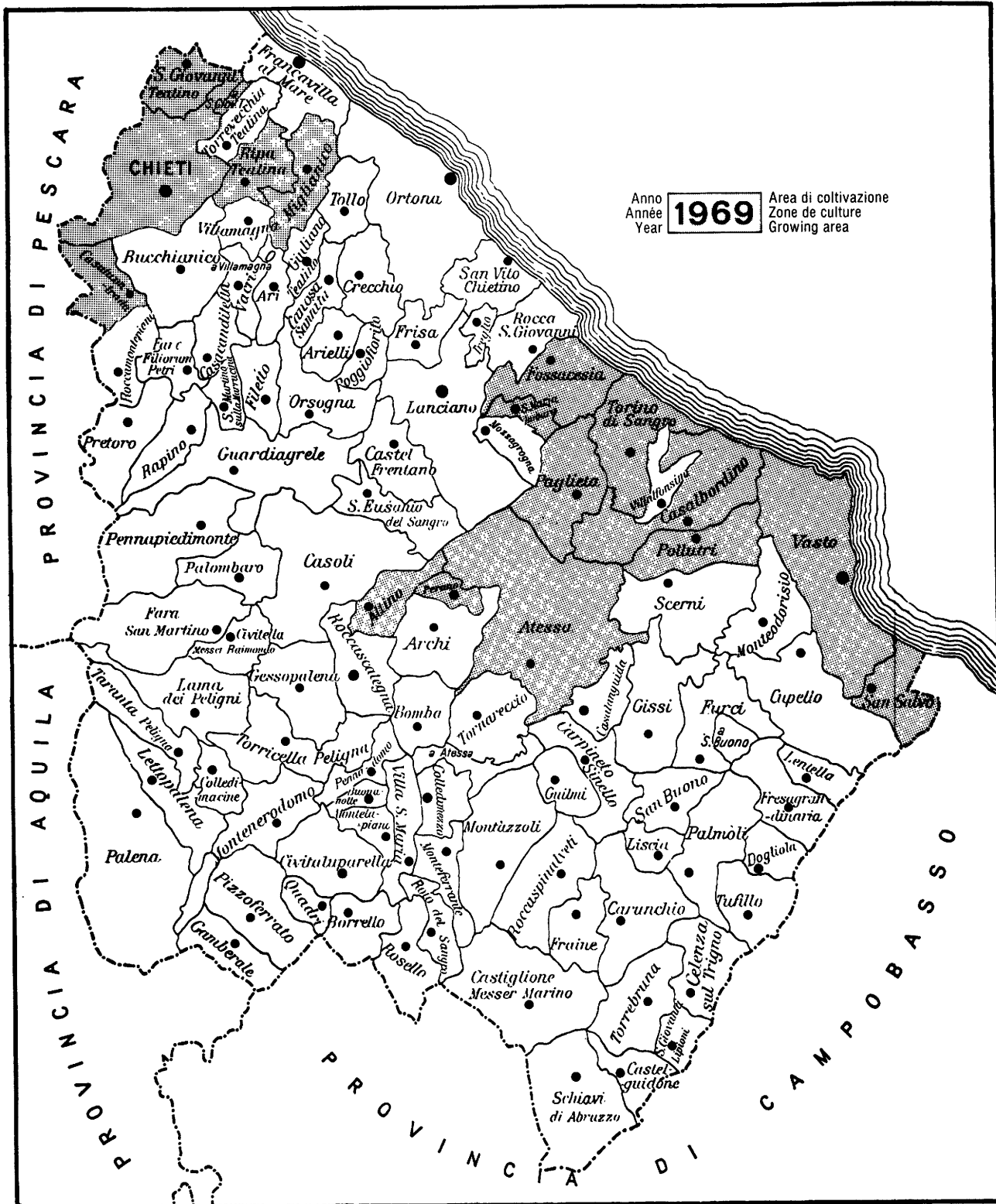


Anno  
Année  
Year

1950

Area di coltivazione  
Zone de culture  
Growing area

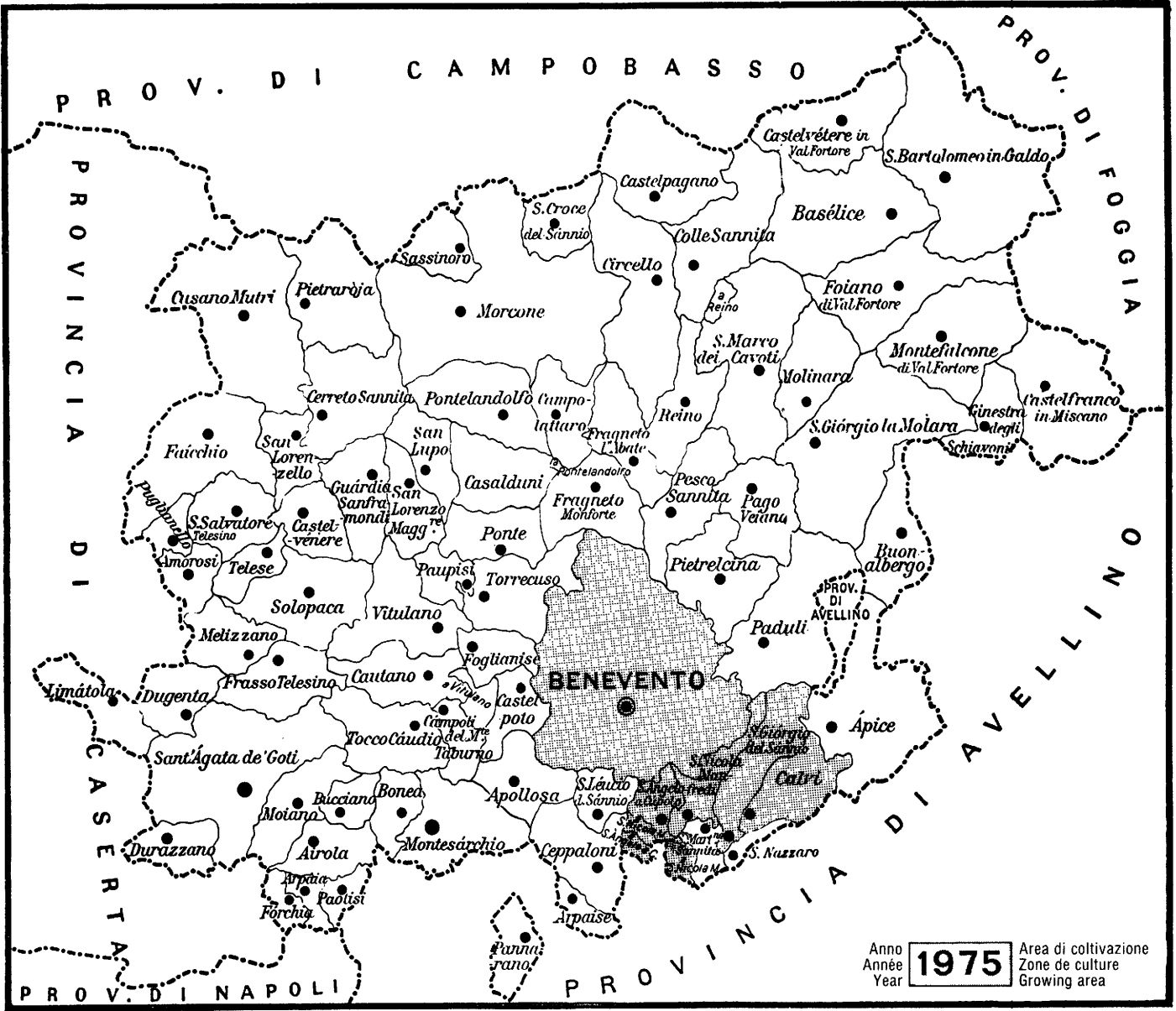




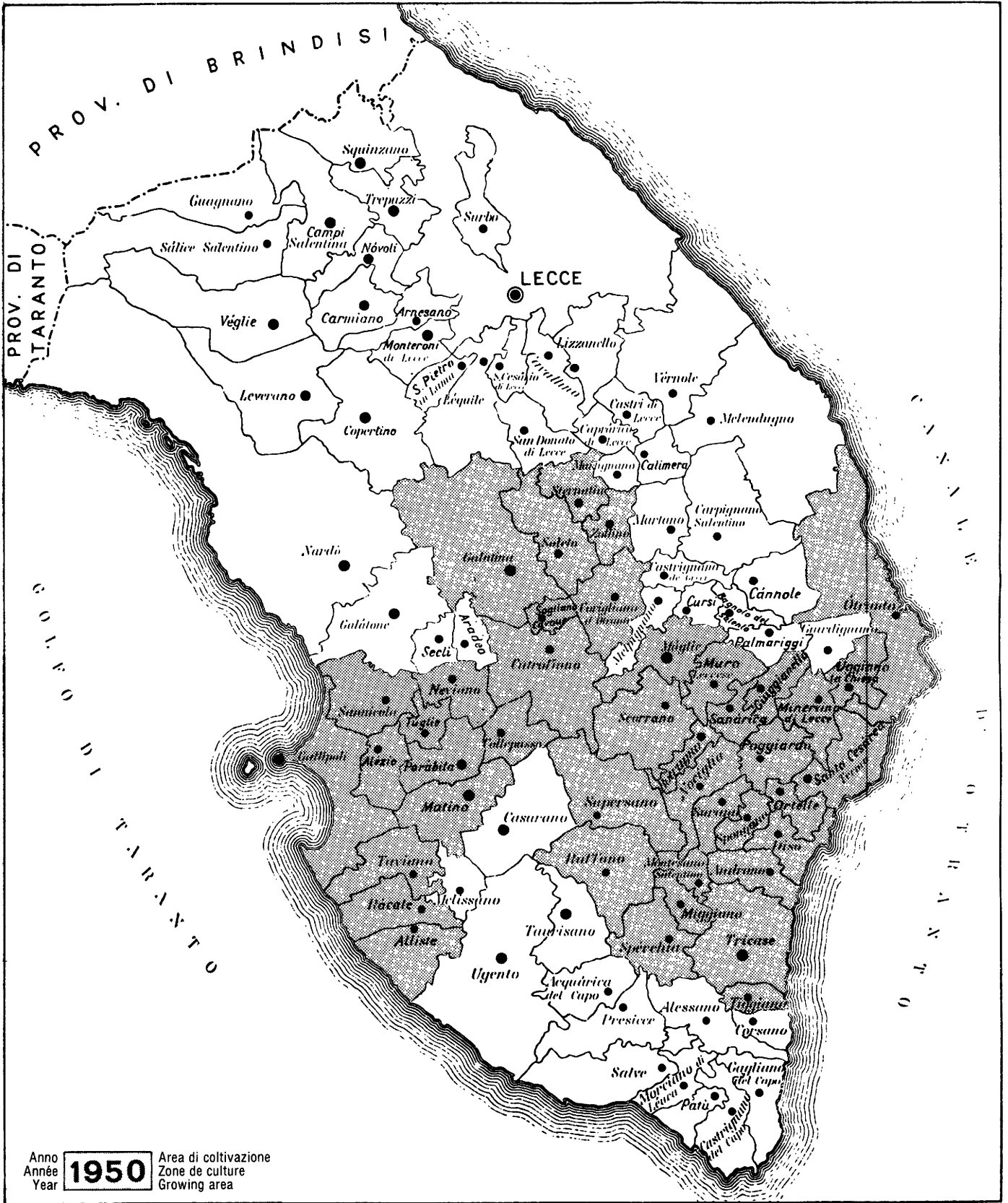
Anno  
Année  
Year **1969** Area di coltivazione  
Zone de culture  
Growing area

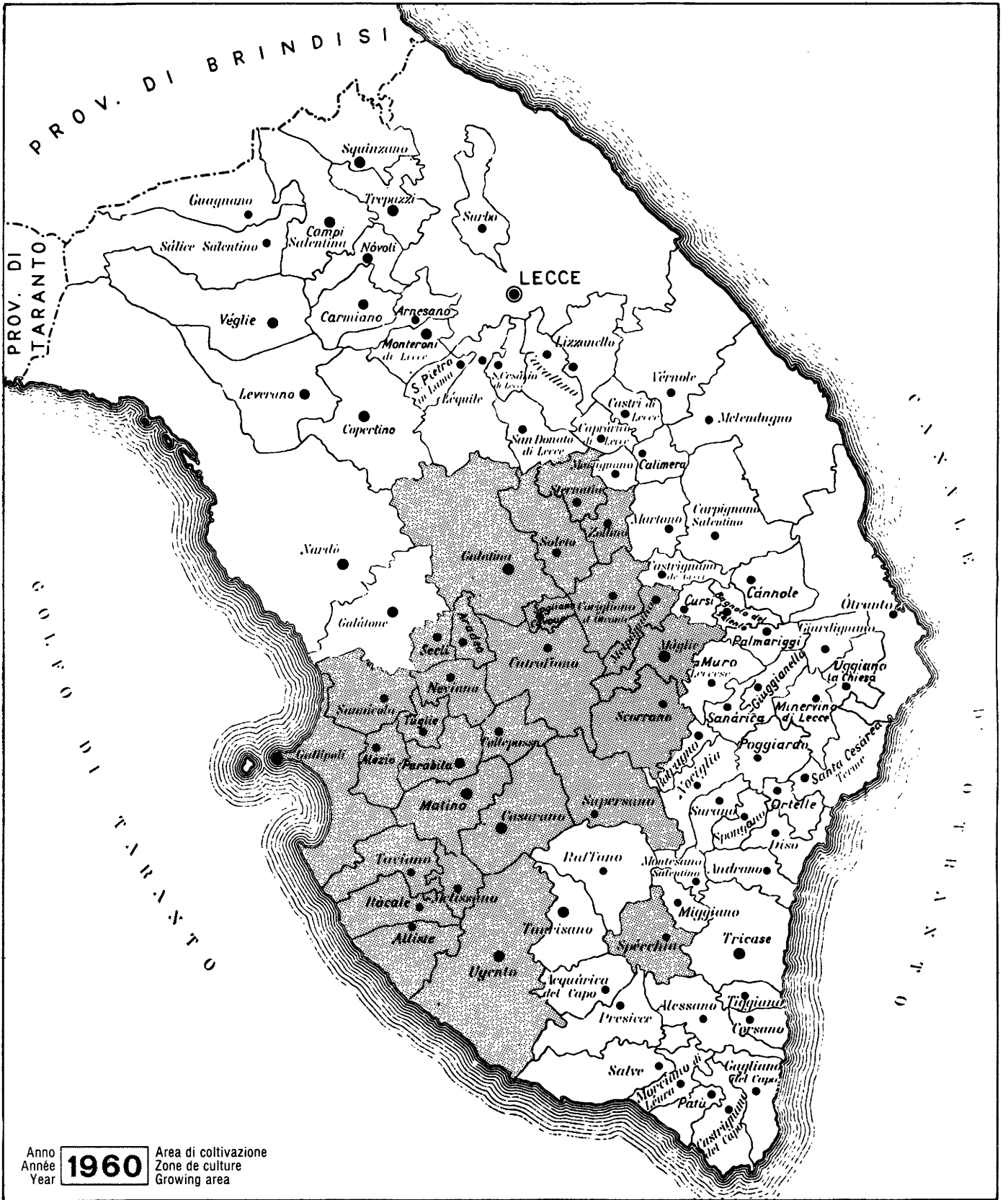




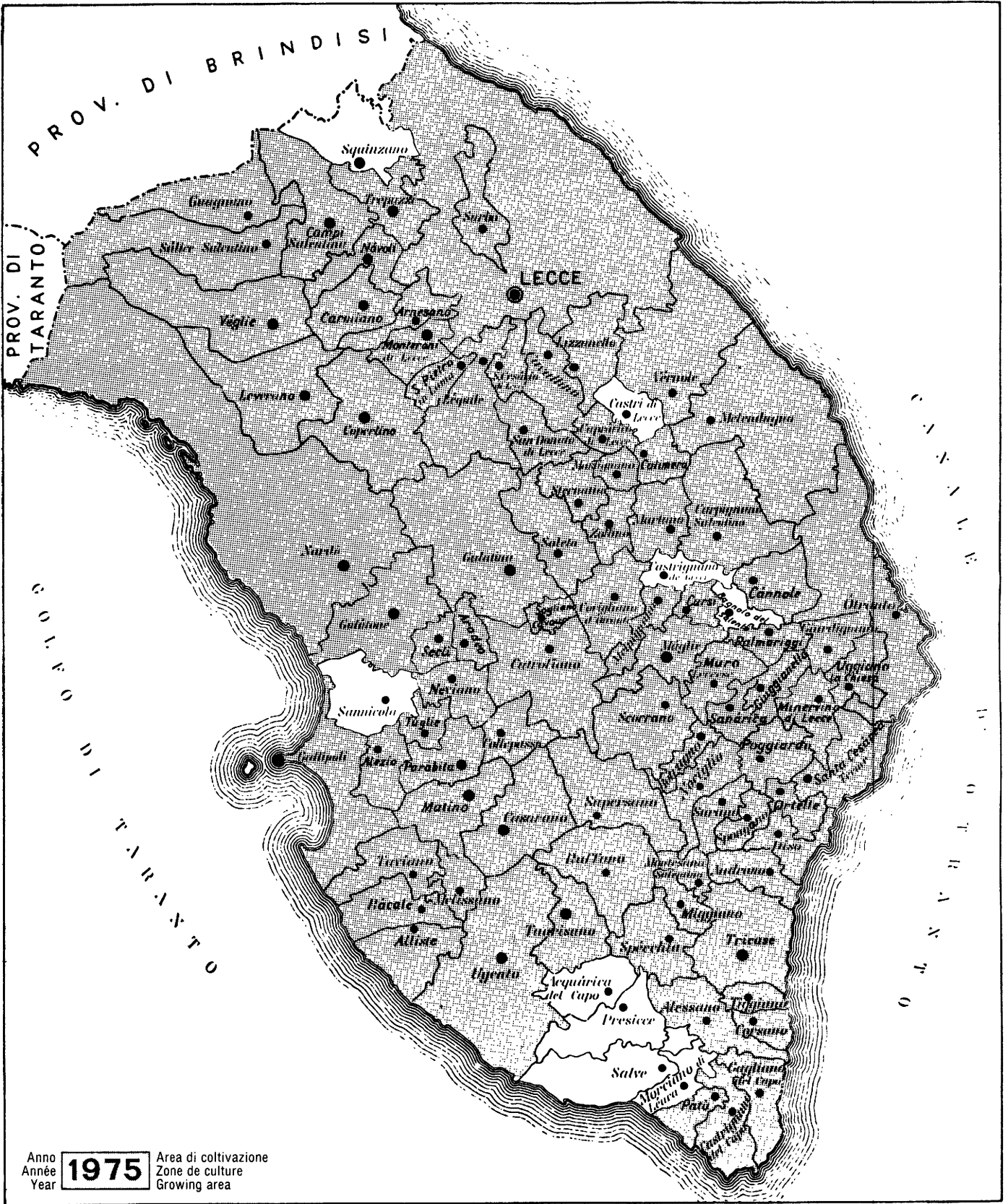


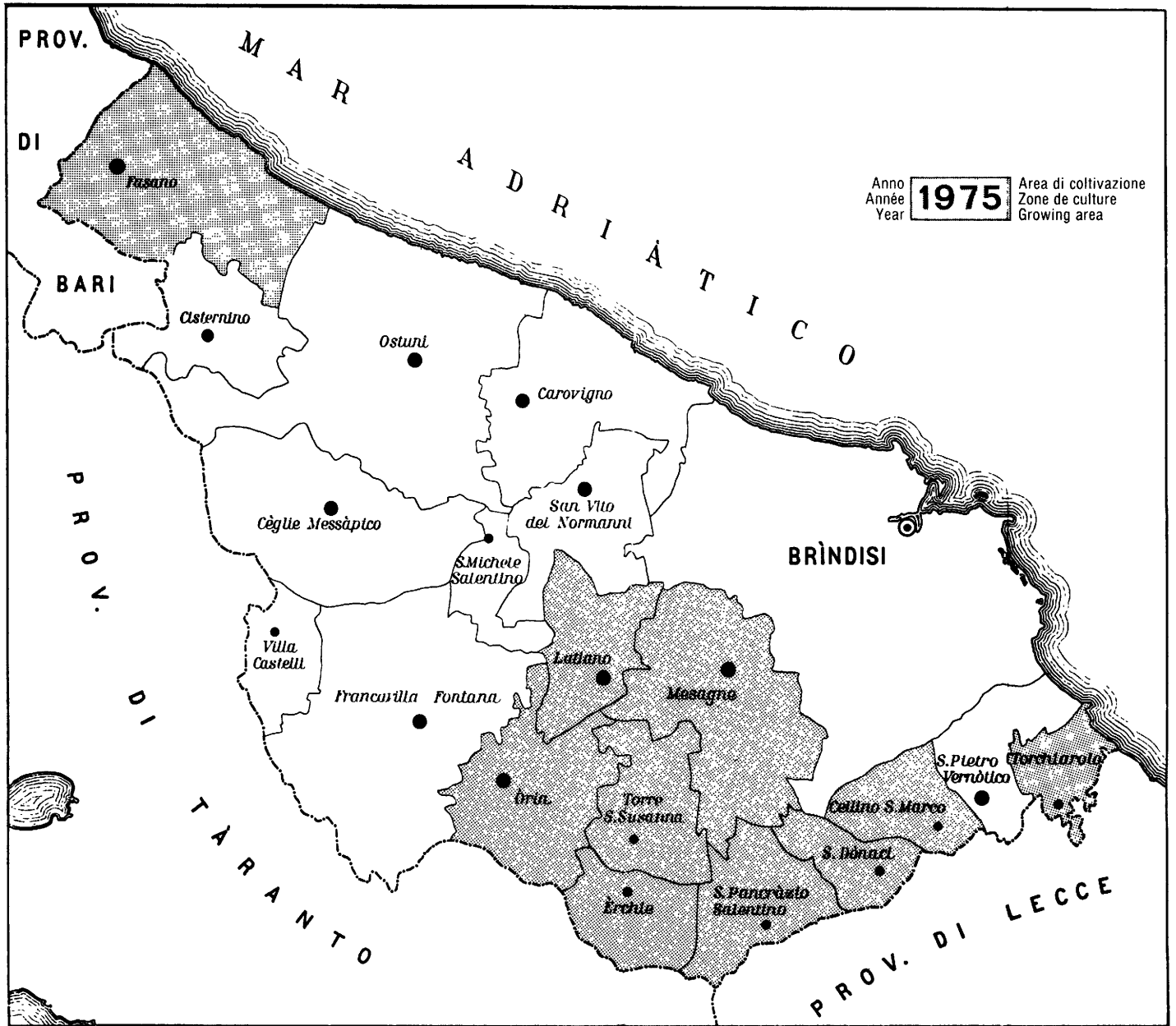
Anno **1975** Area di coltivazione  
 Année Zone de culture  
 Year Growing area







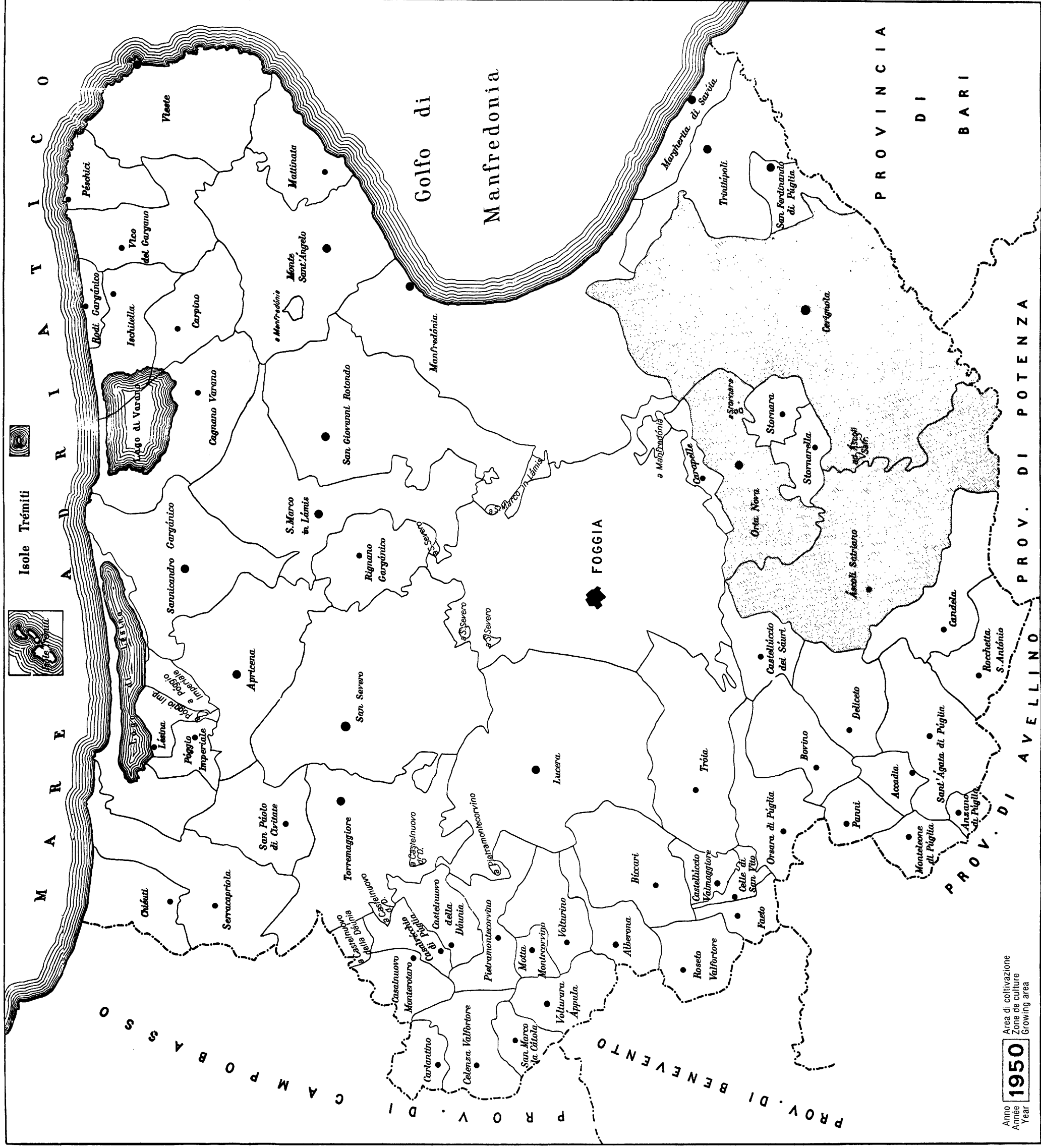


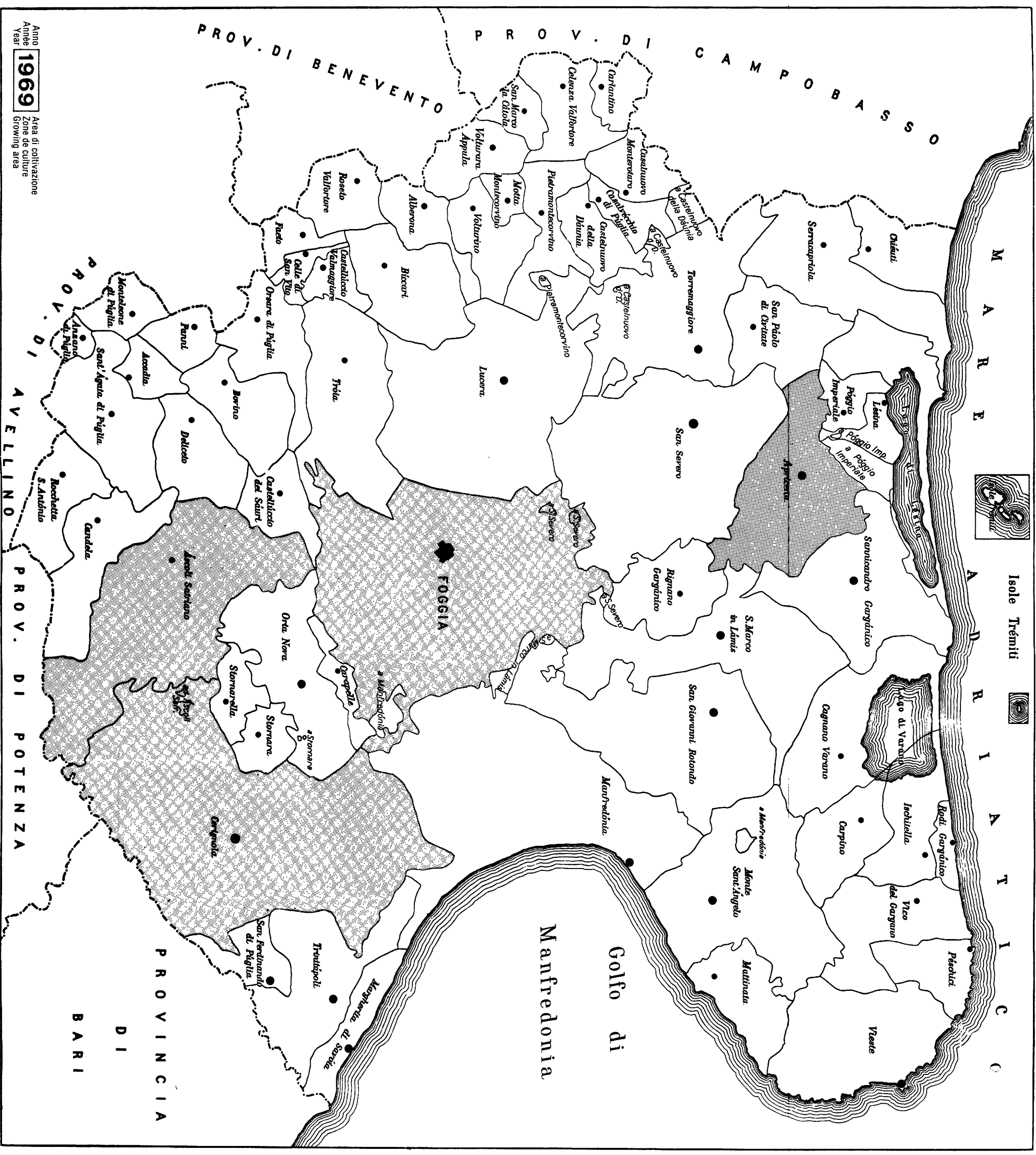




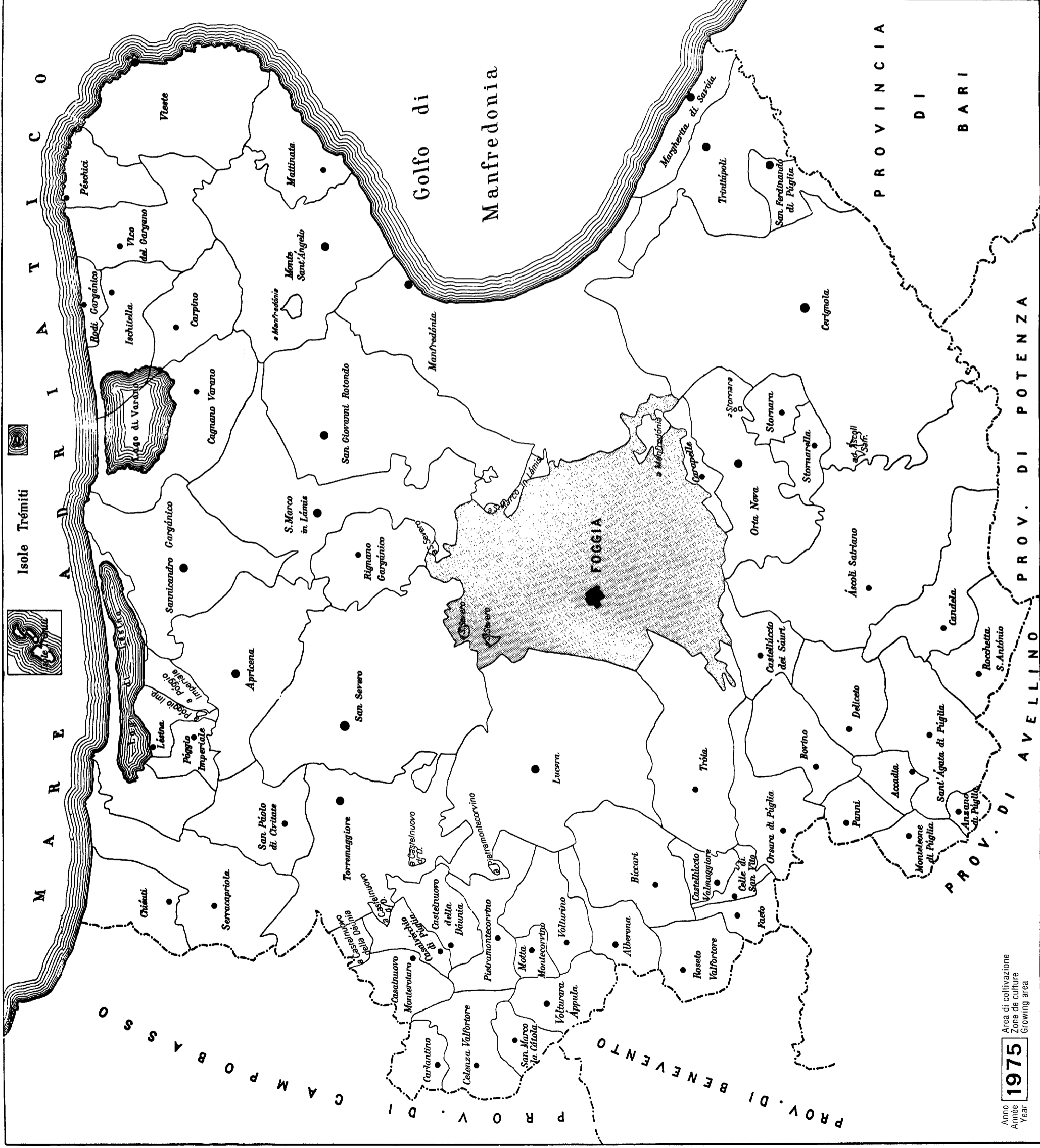


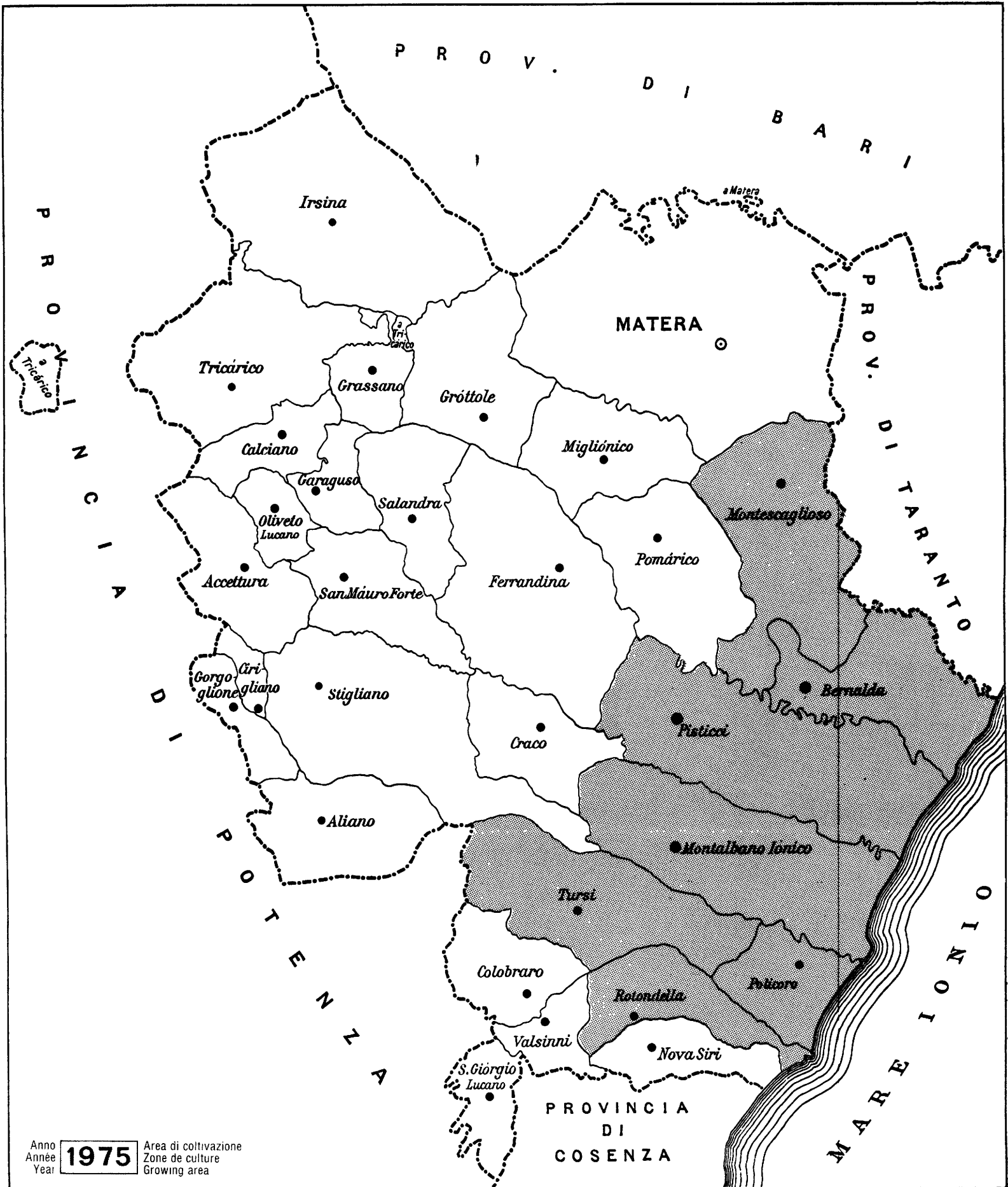




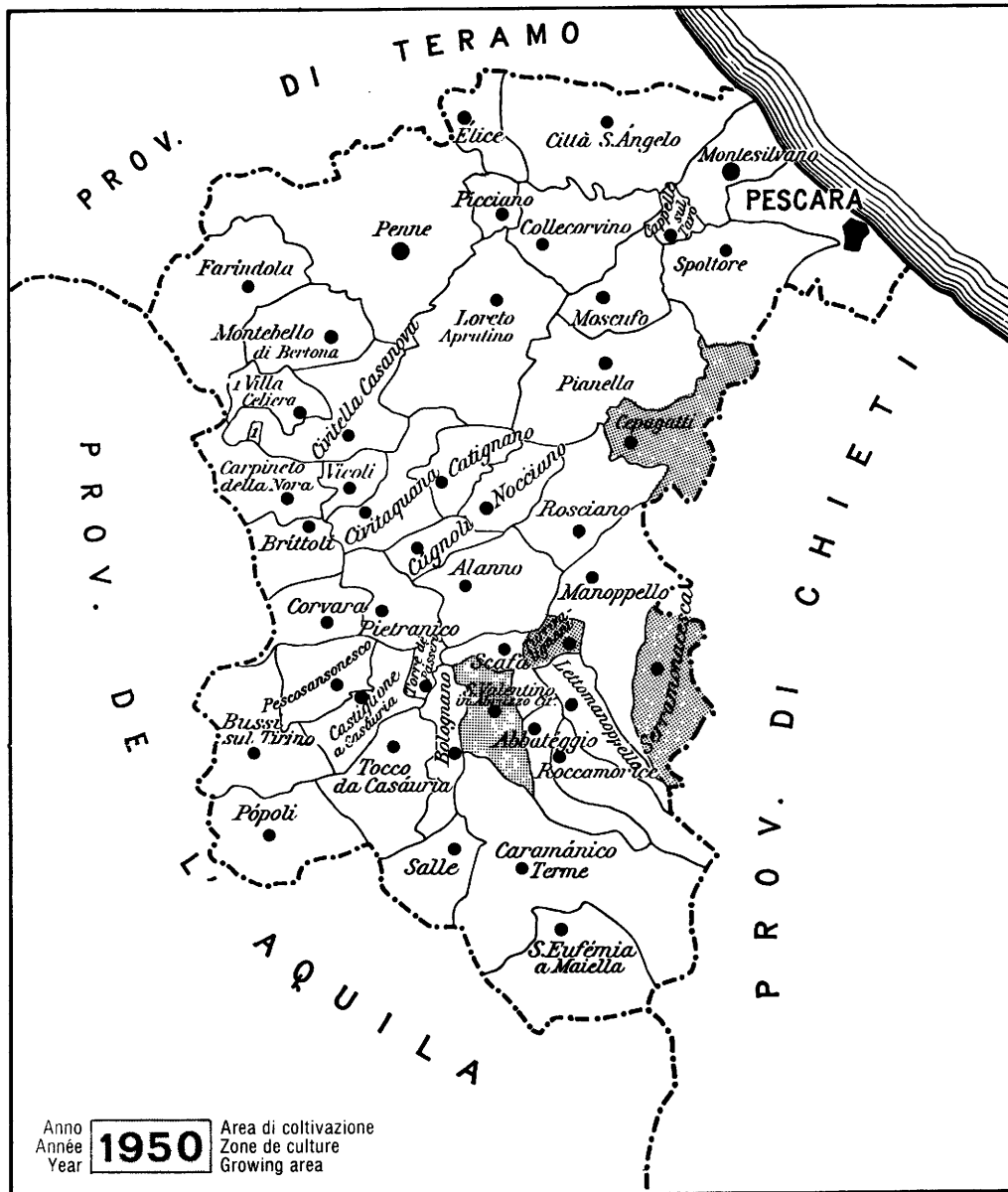


Anno  
Année  
Year  
**1969**  
Area di coltivazione  
Zone de culture  
Growing area

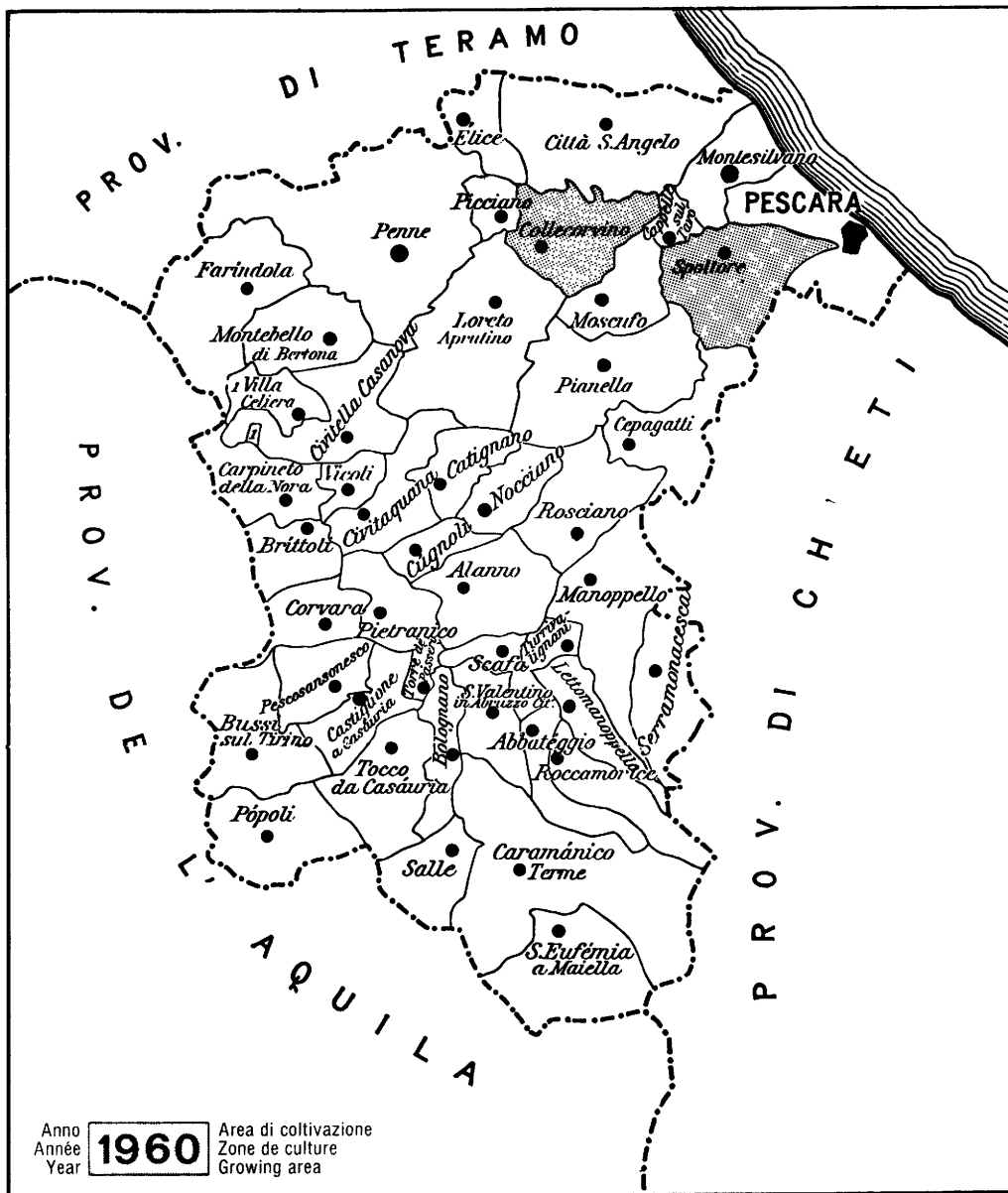


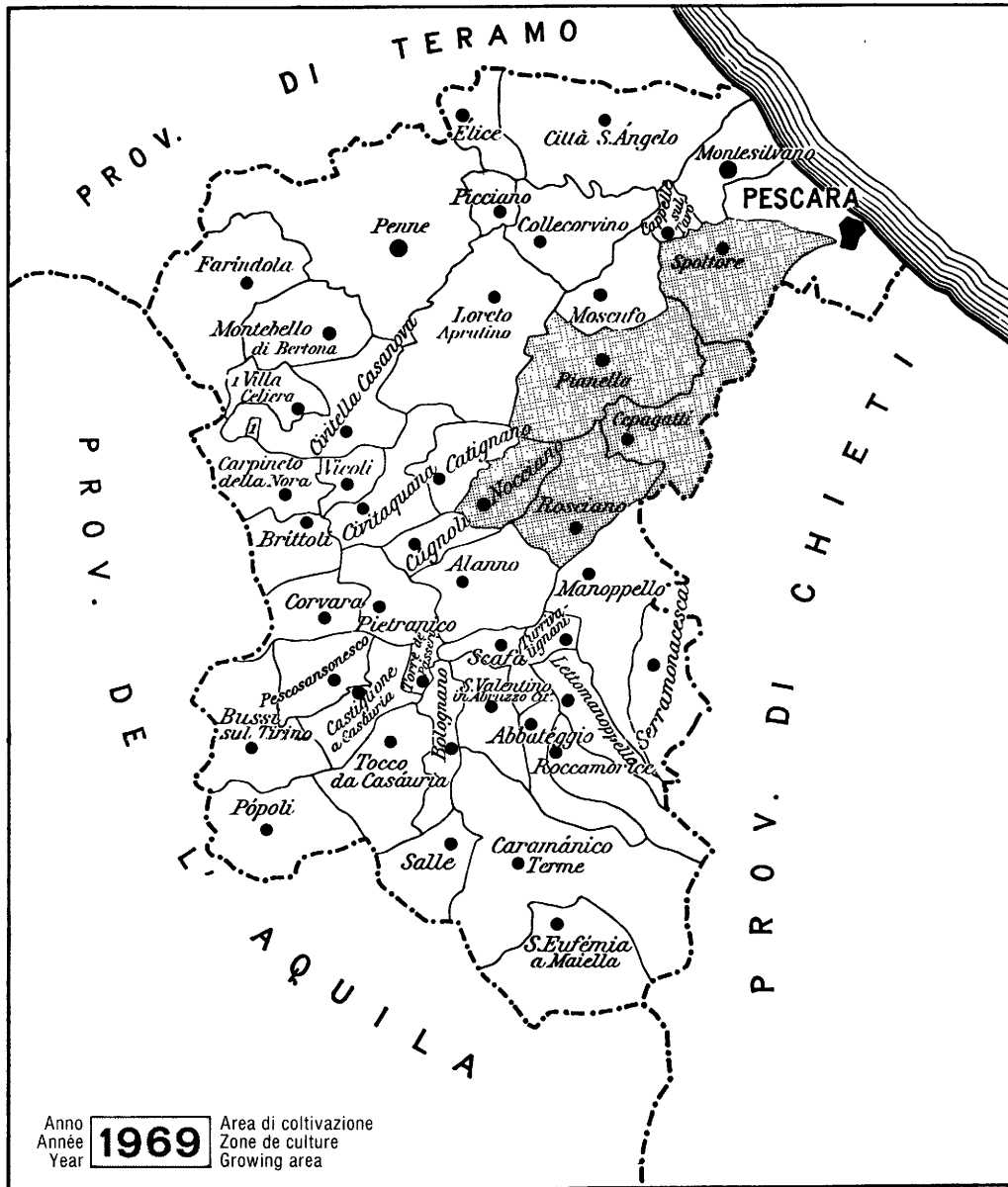




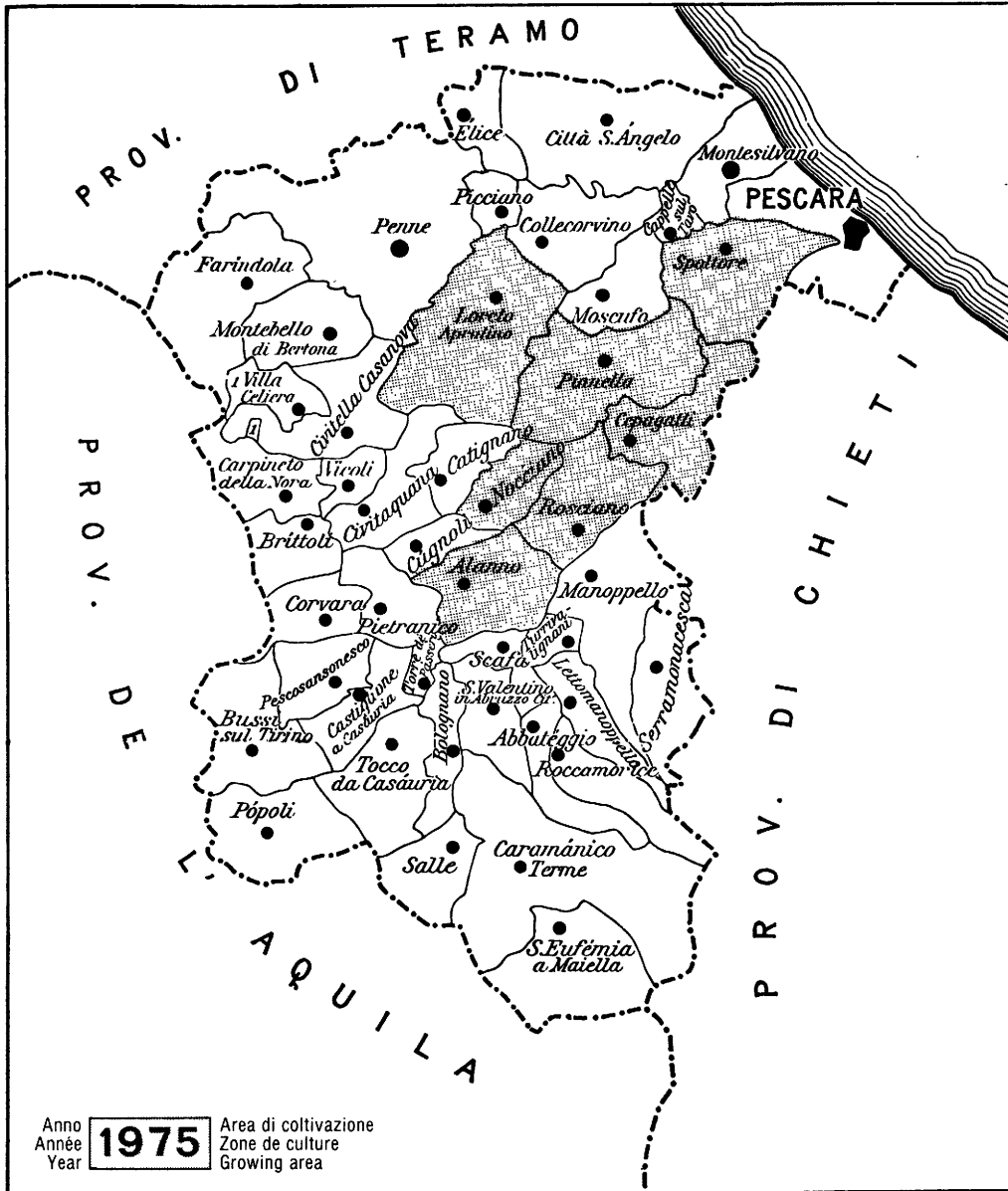


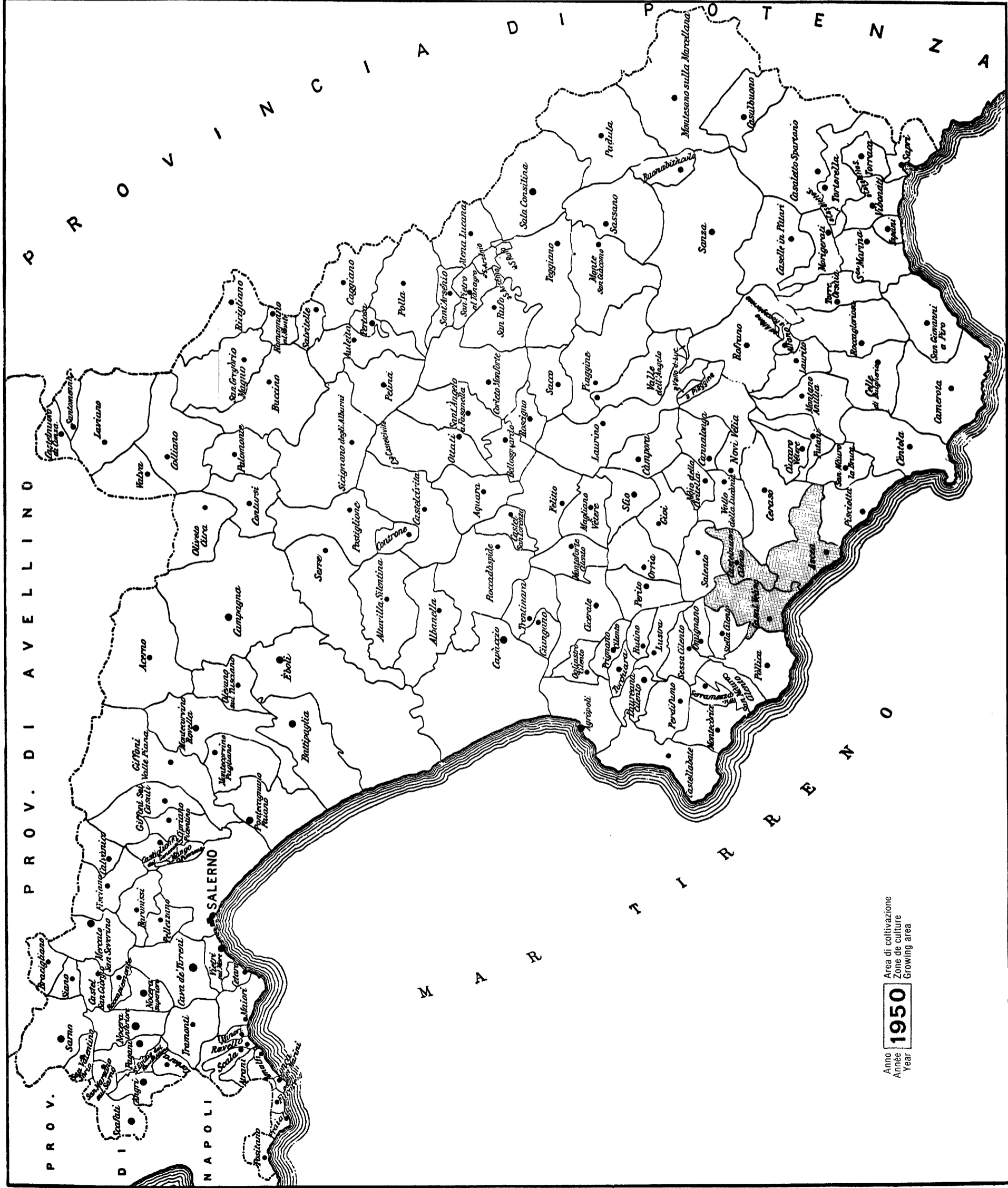
Anno **1950** Area di coltivazione  
 Année Zone de culture  
 Year Growing area







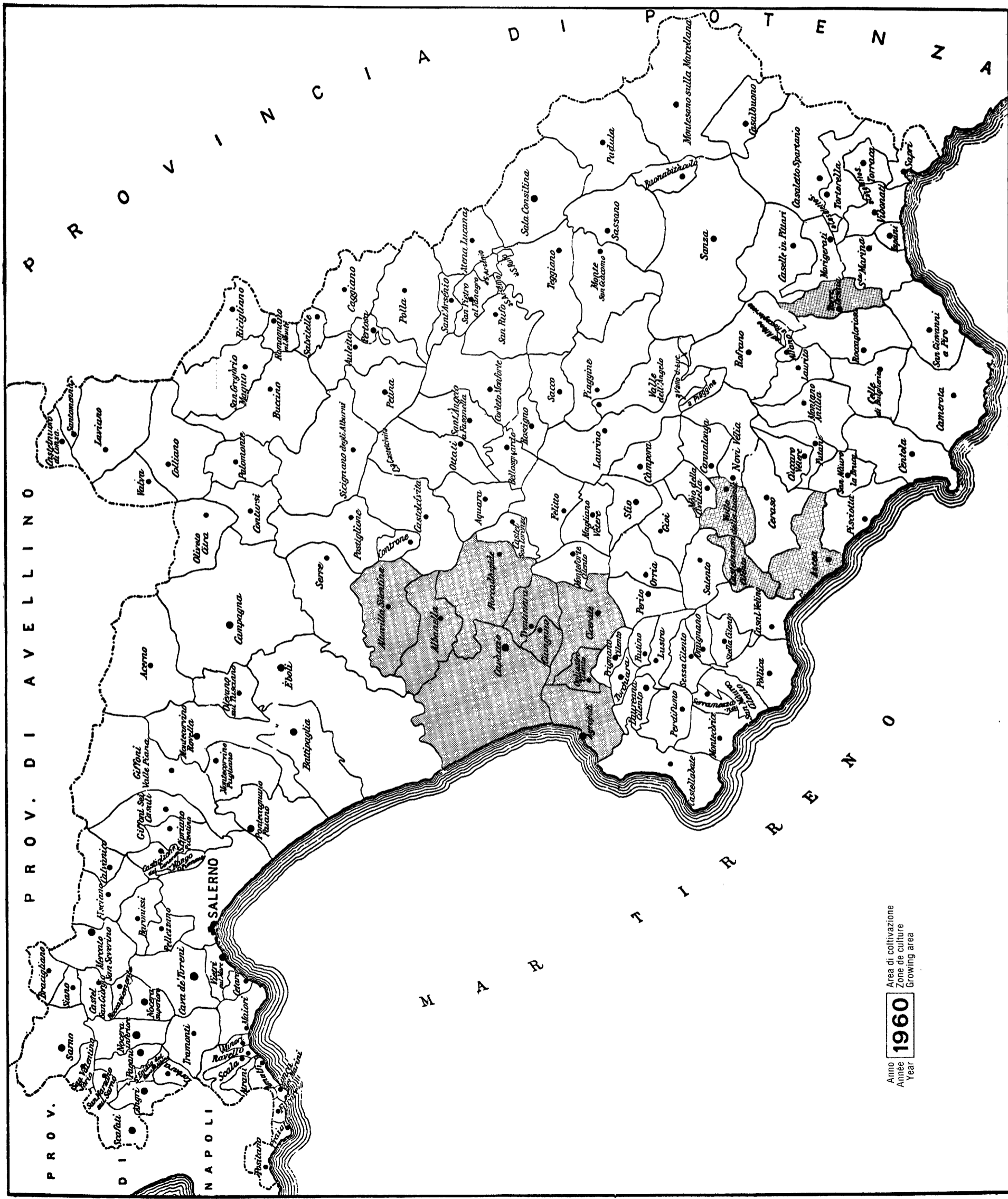




Anno  
Année  
Year

1950

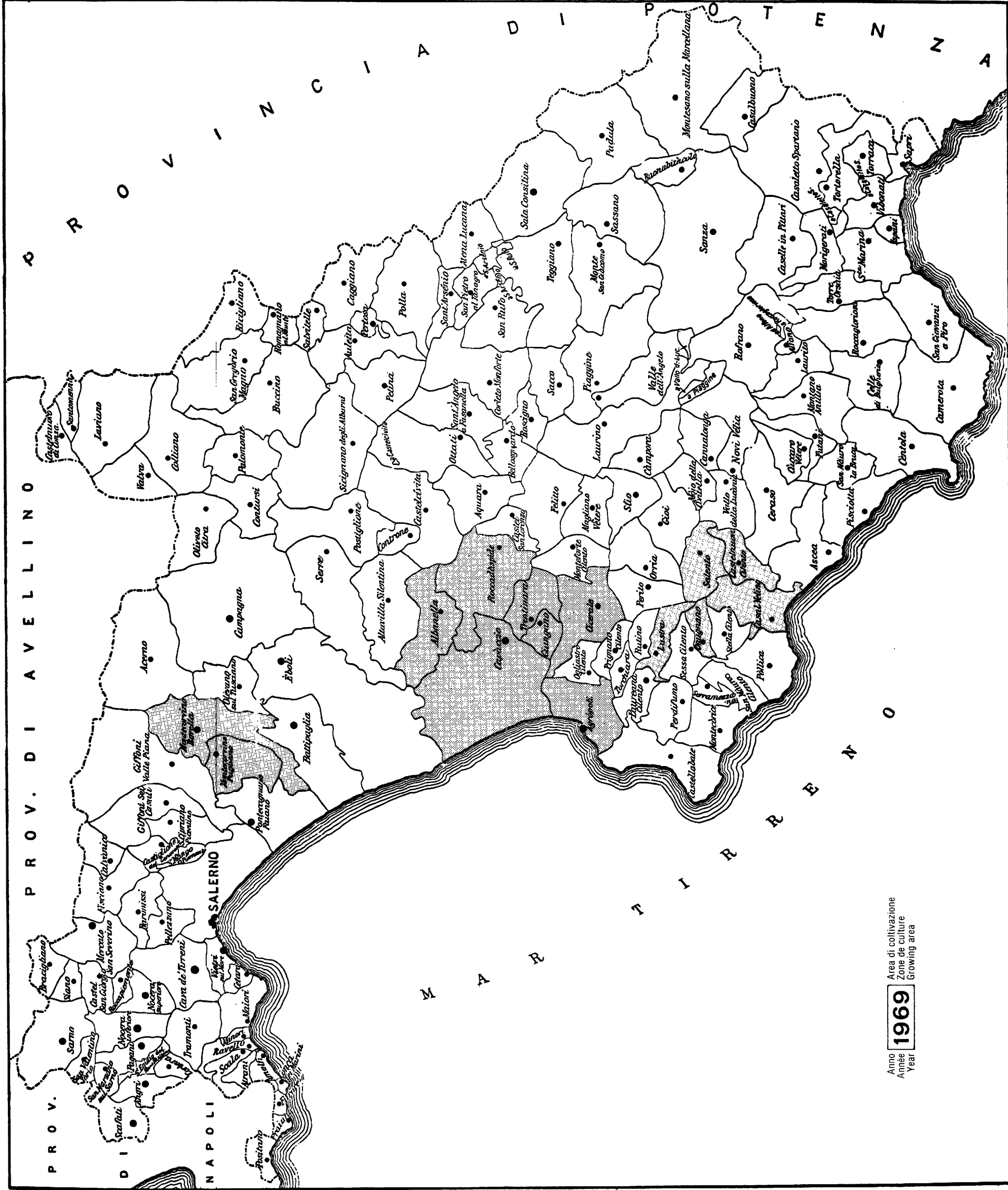
Area di coltivazione  
Zone de culture  
Growing area



Anno  
Année  
Year

Area di coltivazione  
Zone de culture  
Growing area

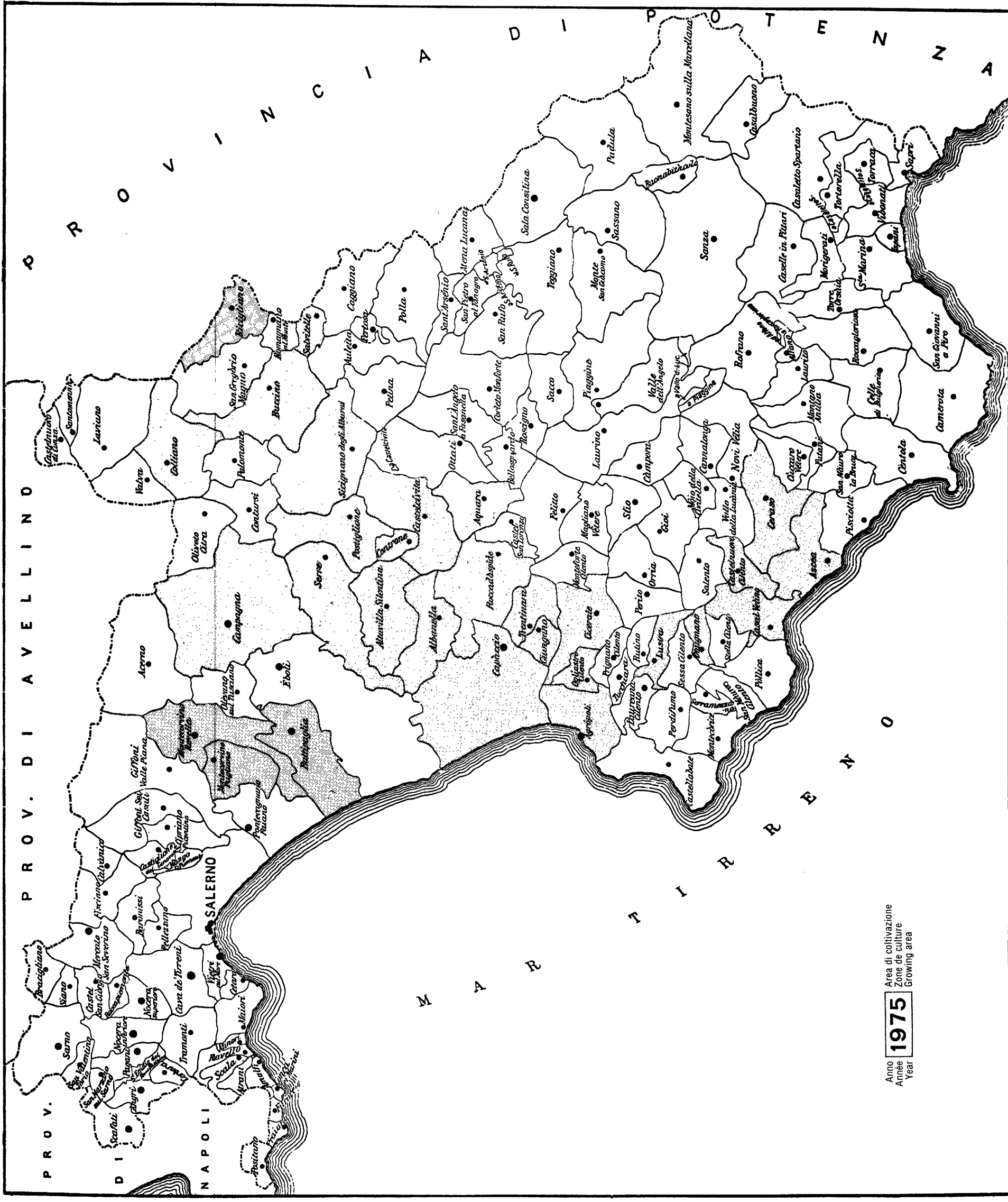
**1960**



Anno  
Année  
Year

1969

Area di coltivazione  
Zone de culture  
Growing area

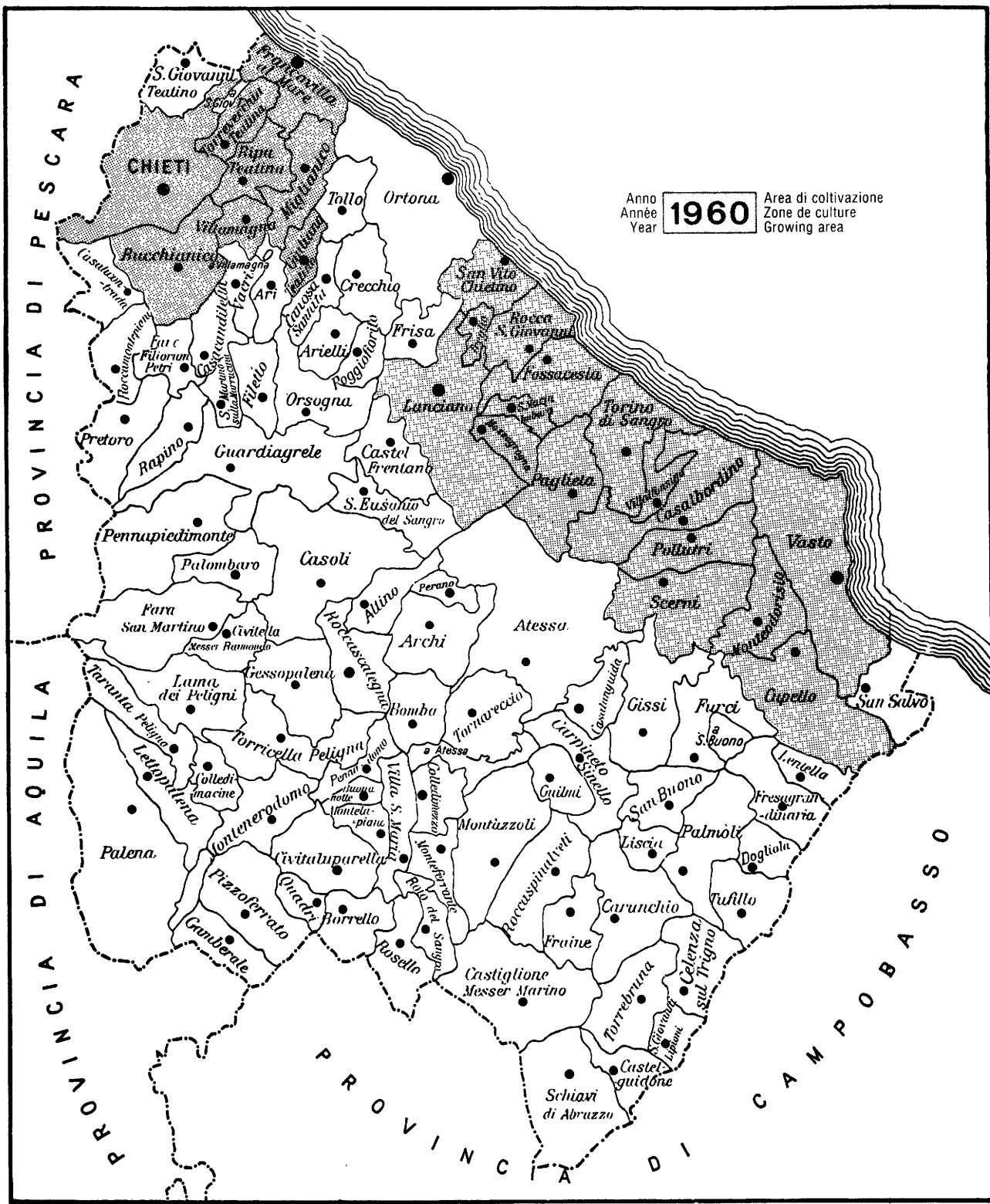


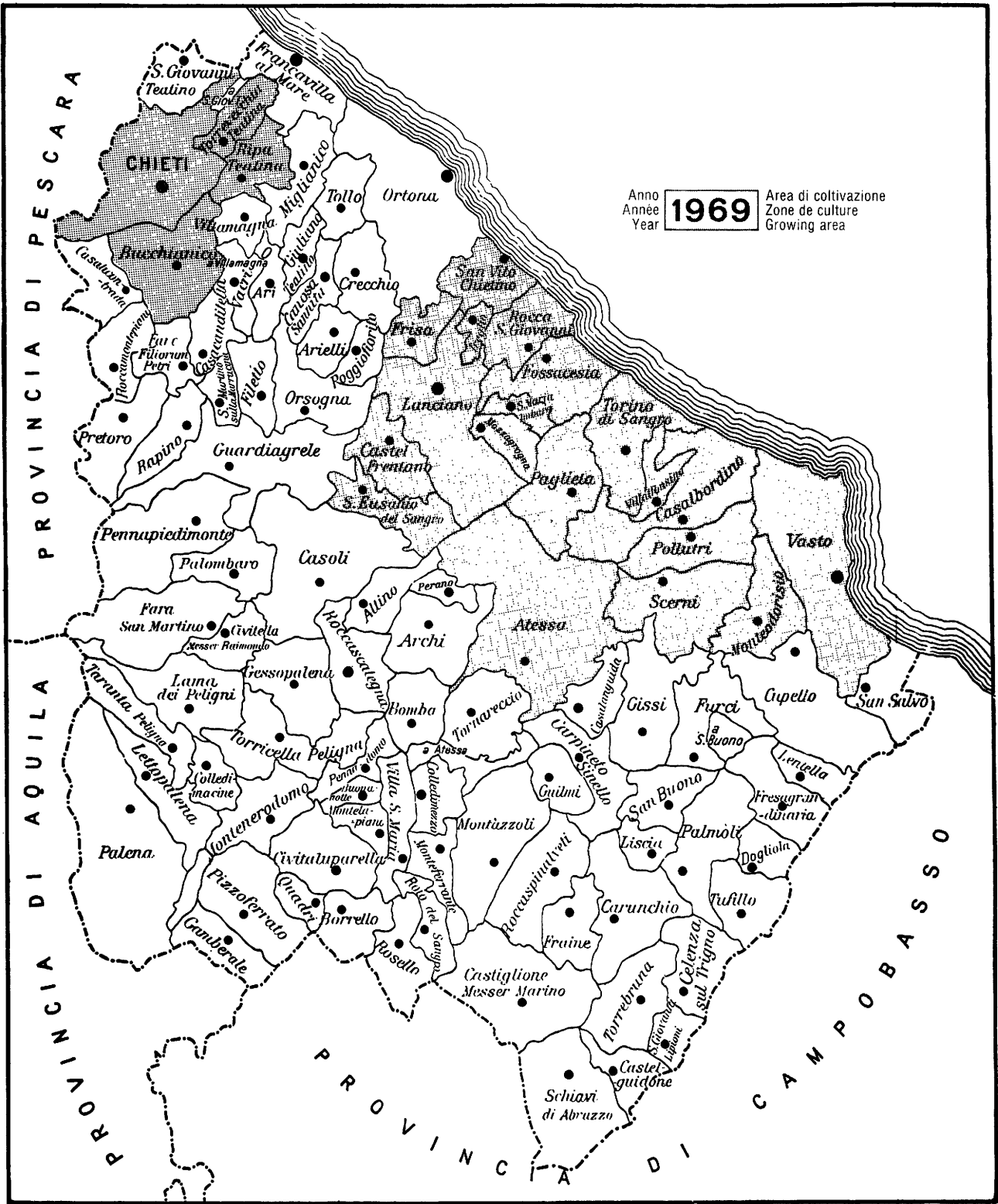
Anno di coltivazione  
Année de culture  
Year

**1975**

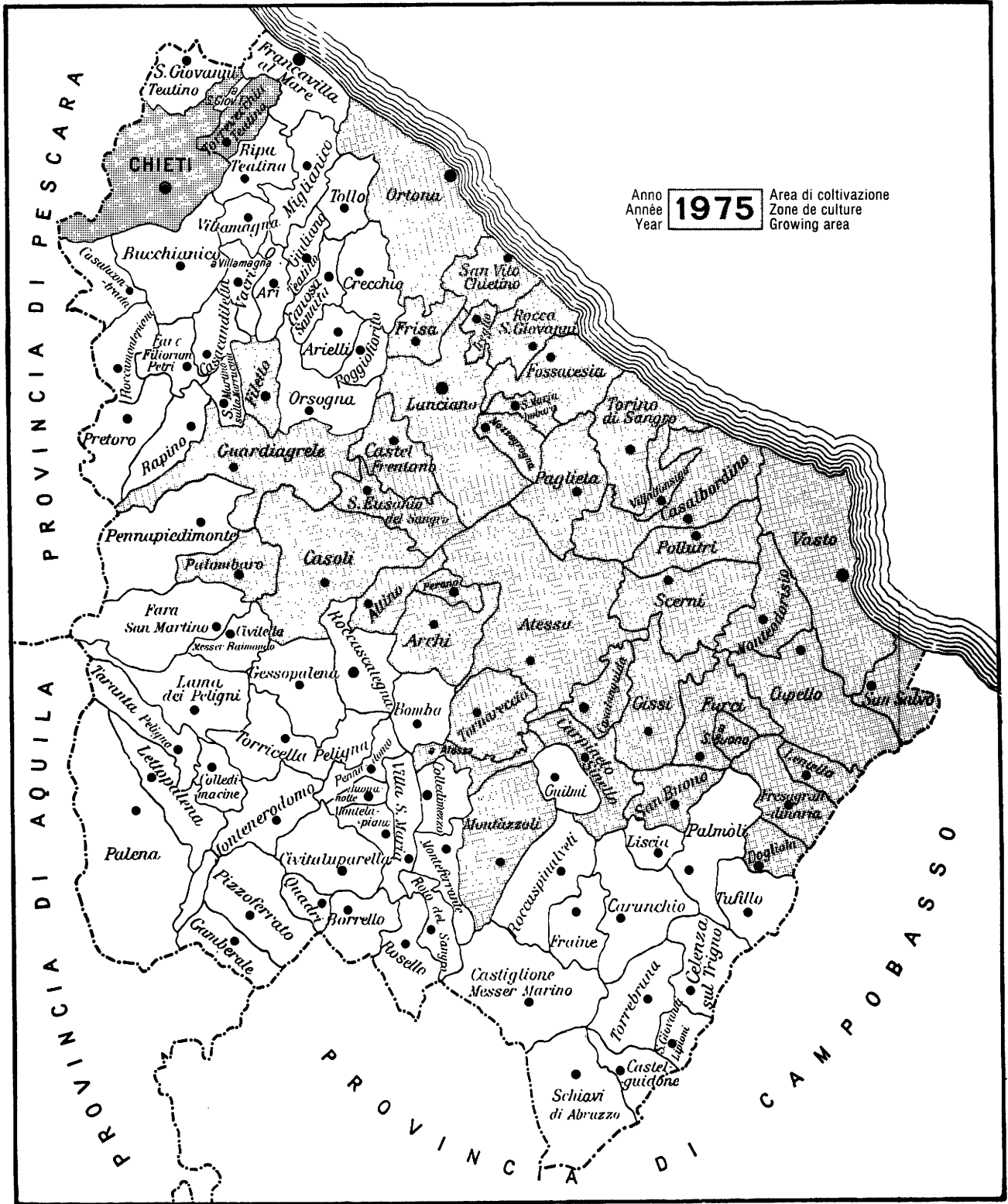
Area di coltivazione  
Zone de culture  
Growing area









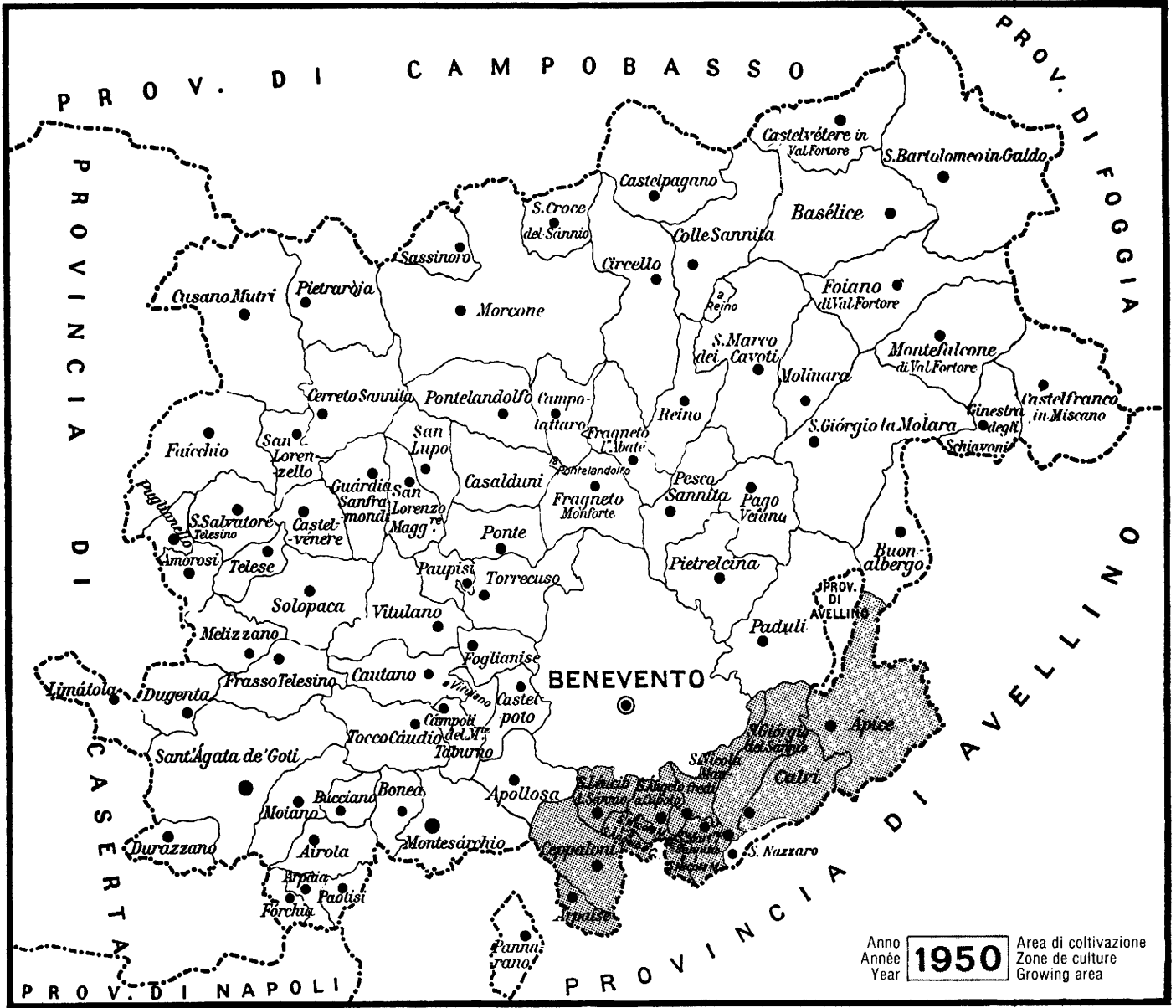






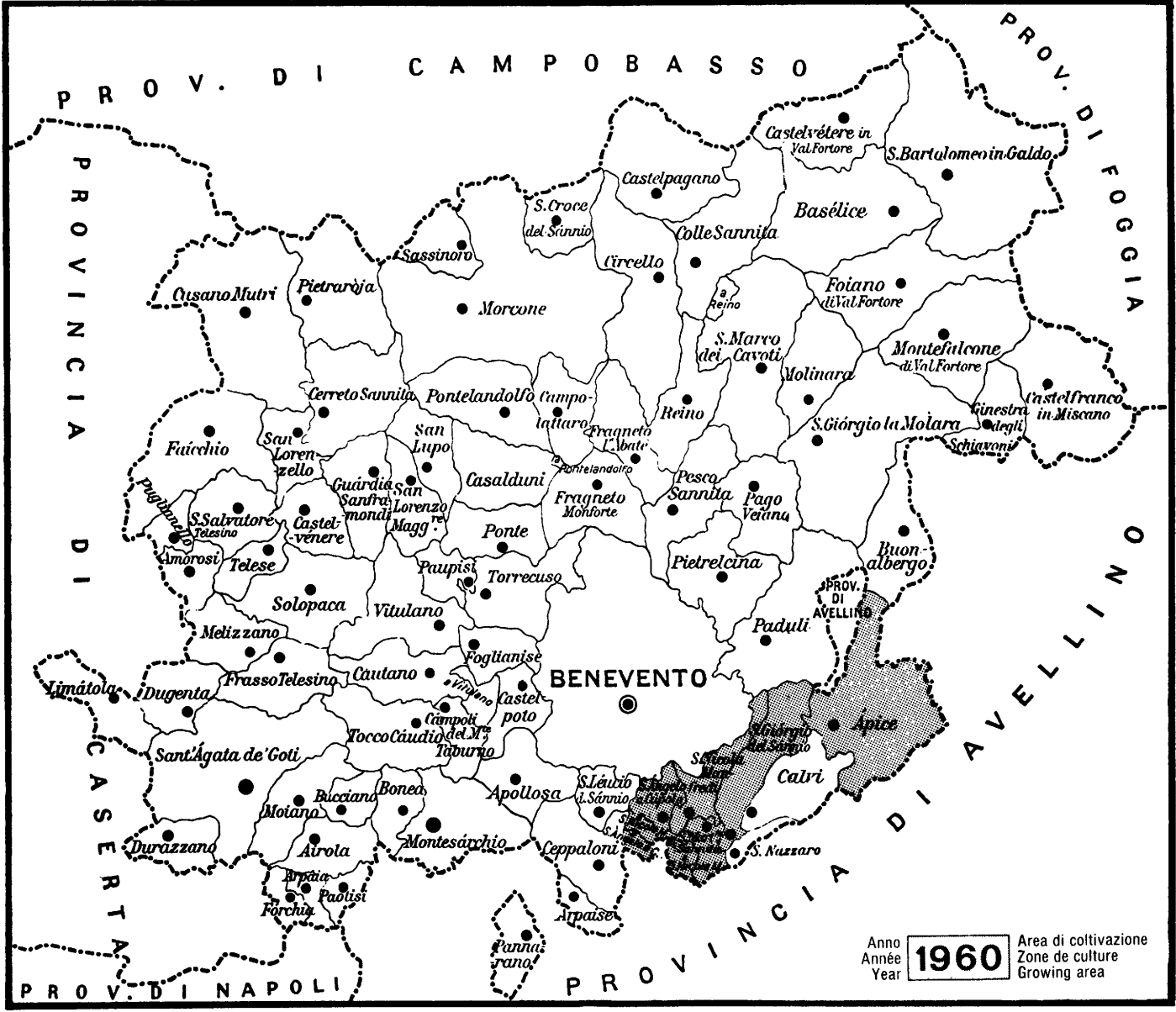




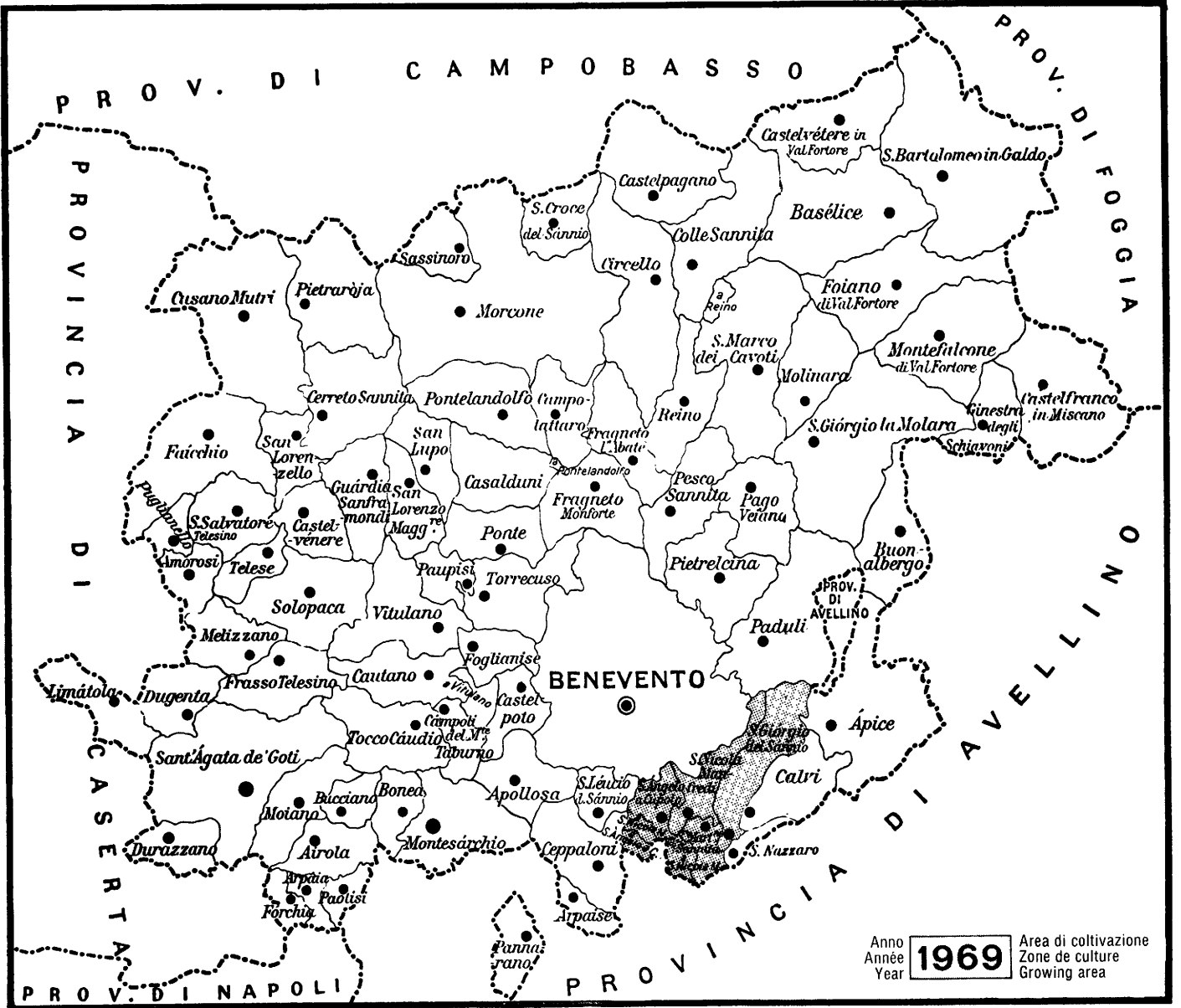


Anno 1950  
 Année  
 Year

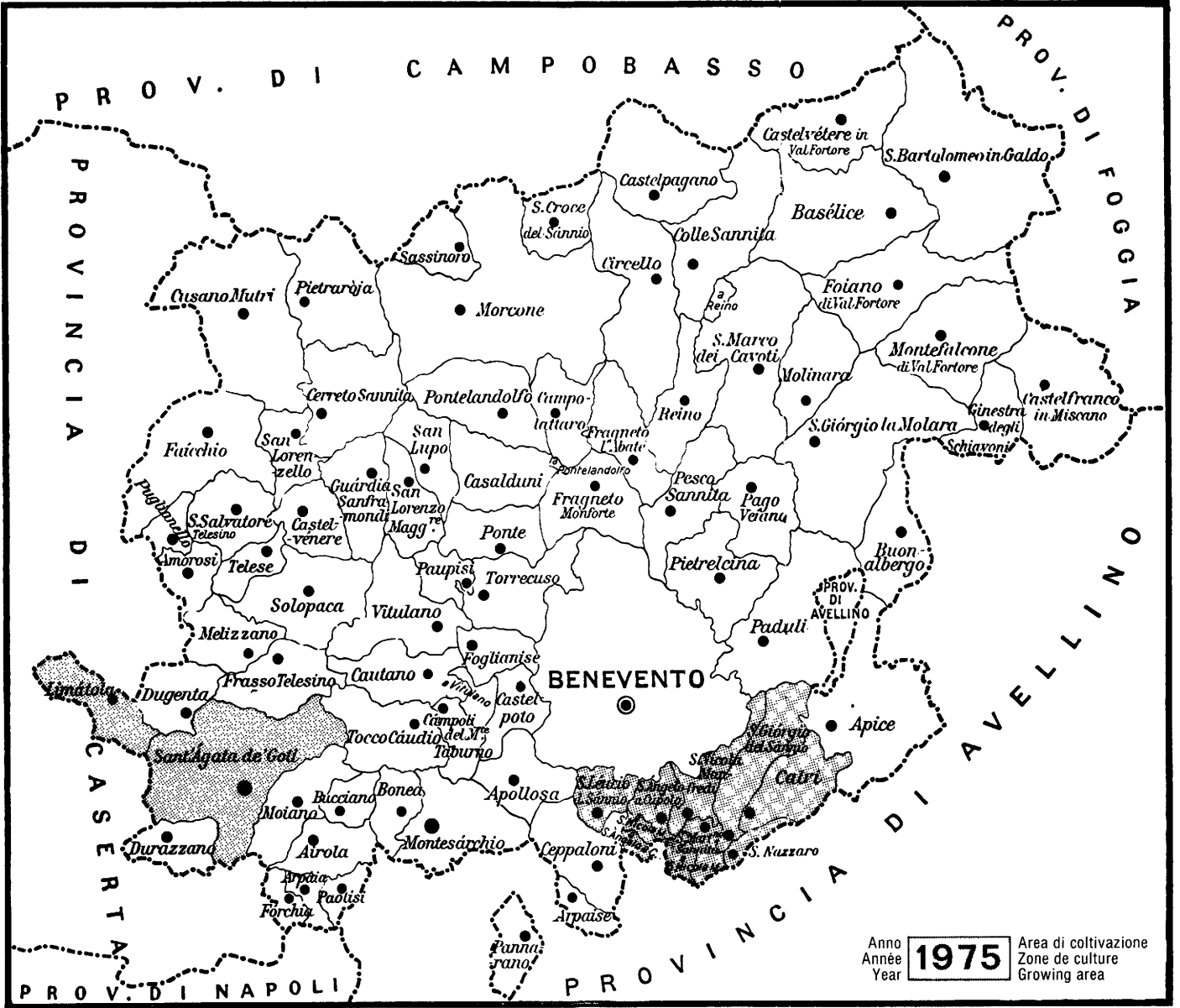
Area di coltivazione  
 Zone de culture  
 Growing area



Anno **1960**     Area di coltivazione  
Année **1960**     Zone de culture  
Year **1960**     Growing area







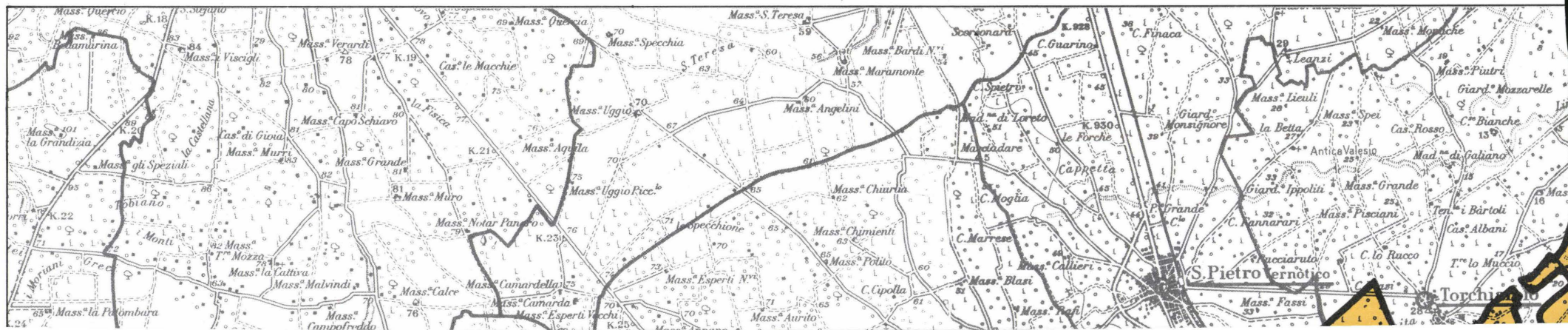
Anno 1975  
Année  
Year

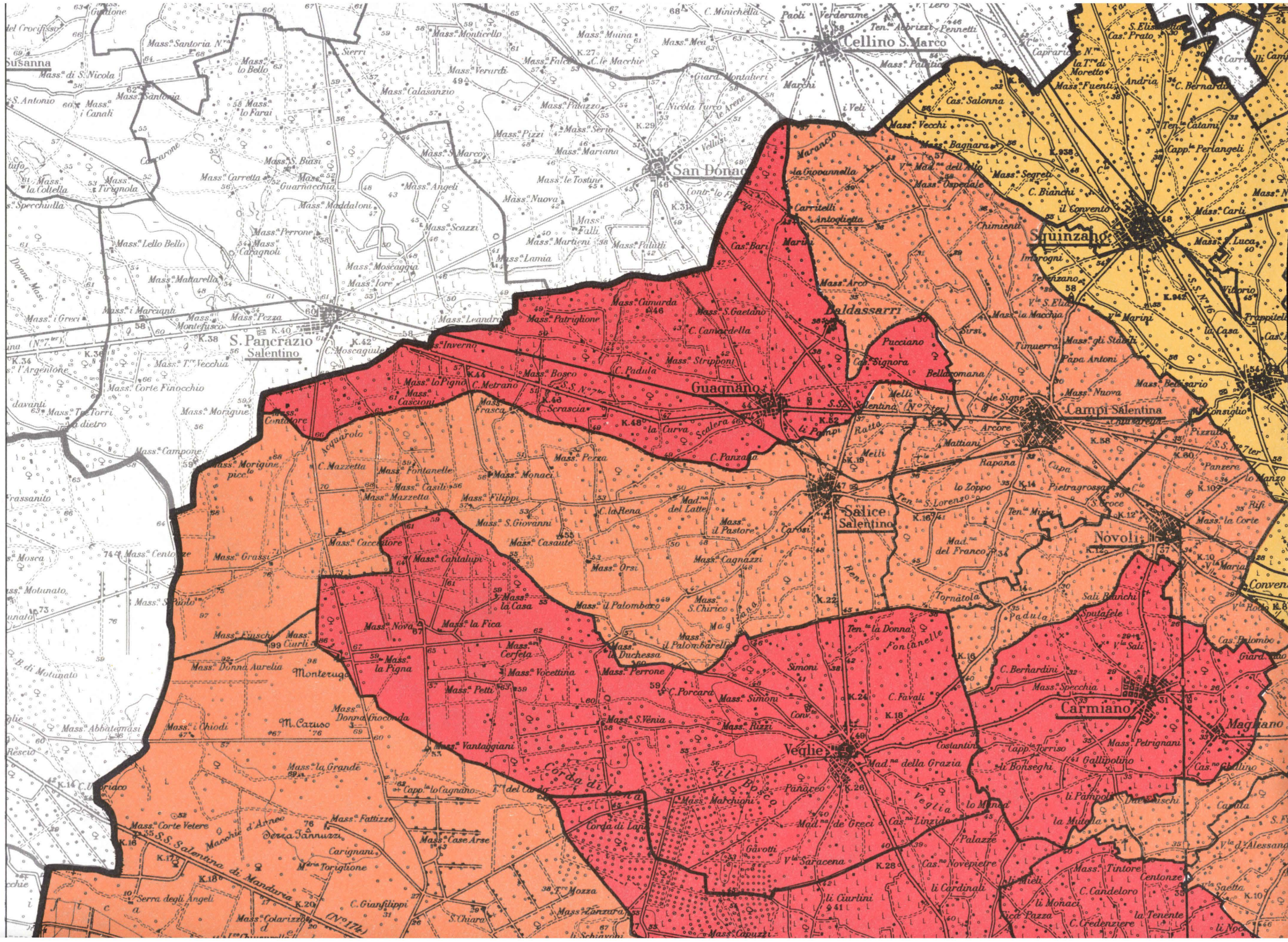
Area di coltivazione  
Zone de culture  
Growing area

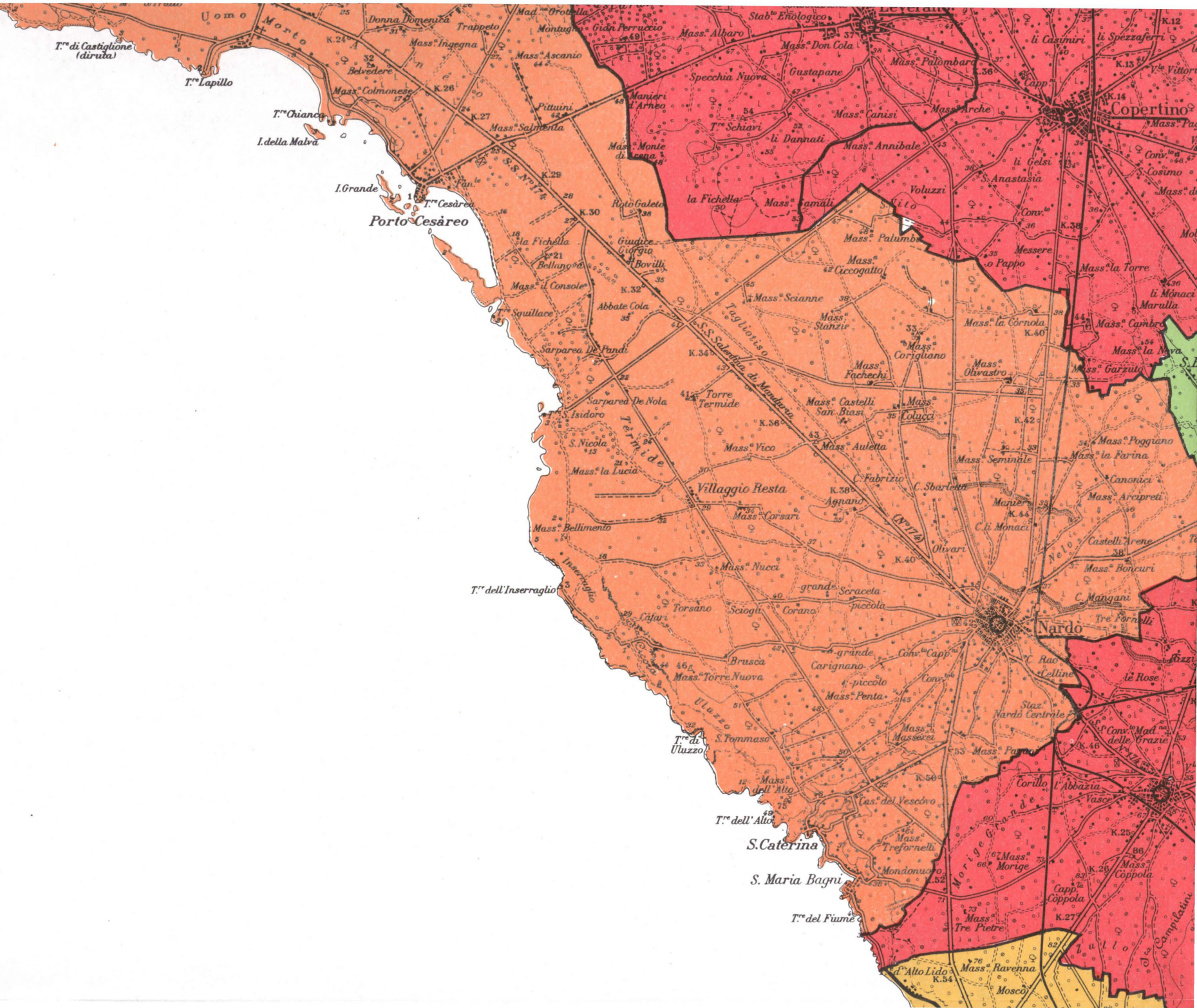
Carta n°  
Carte n°  
Map no.

96

# Importanza delle aree tabacchicole secondo il valore del rapporto superficie a T.O./S.A.U. (1975)







M  
A  
R  
E

I. S. Andrea  
1 Faro 2

**Gallipoli**

I. del Campo

Borgo

Fanale

Porto

Stab.<sup>lo</sup> Lupi (oleif.)

Giardini

il Monte

S. Sabè

S. Salvatore

Congedo

S. Mauro

Porto

S. Teresa

lo Motta

Sanni

Mass.<sup>a</sup> Pérez

Mad.<sup>na</sup> d. Grazie

Piana Taliano

lo Spirito Santo

M. Elia

Mosca

S. Angelicchio

Cas.<sup>no</sup>

Cas.<sup>no</sup>

Cas.<sup>no</sup>

Sc.<sup>o</sup> dei Piccioni

T.<sup>re</sup> S. Giovanni

Stab.<sup>lo</sup> Balneare

Capp.<sup>o</sup>

la Seta

Parabberca

Mass.<sup>a</sup> Bianca

S. Pietro

Macchiaforte

Trappeto Rosso

Goli

Storti

P. della Suina

Mass.<sup>a</sup> Foggi

Posto Foggi

Itri

Sàuli

Mass.<sup>a</sup> l'Ariò

Anzina

Mass.<sup>a</sup> Tronci

Mass.<sup>a</sup> del Pizzo

Mass.<sup>a</sup> Nuova

Munitone

di Castelforte

Trappizzo

S. Maria

T.<sup>re</sup> del Conte

Castelforte

Mass.<sup>a</sup> del Pizzo

Capurre

Posto le Sore

Giannelli

Beneficati di Ricalce

Posto Mancaversa

Castelforte

Mass.<sup>a</sup> lo Spino

Posto Ricalce

M. li Specchi

Posto Ricalce

Mass.<sup>a</sup> Nova

M. li Specchi

Posto Ricalce

Mad.<sup>na</sup> della Luce

Posto Rosso

**Classi di ampiezza**  
**Catégories d'importance**  
**Size groups**



< 3%




3,01 - 5%



5,01 - 10%



10,01 - 15%



> 15%

-

o

z

-

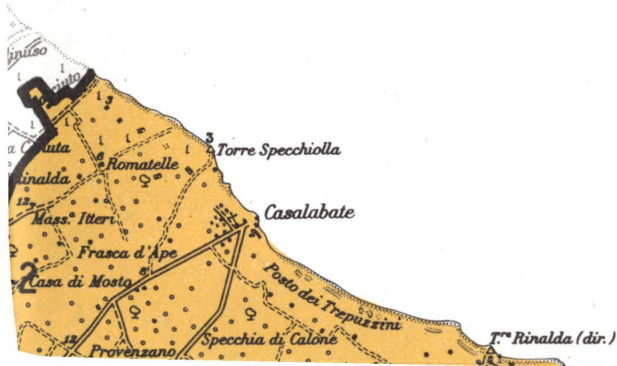
o

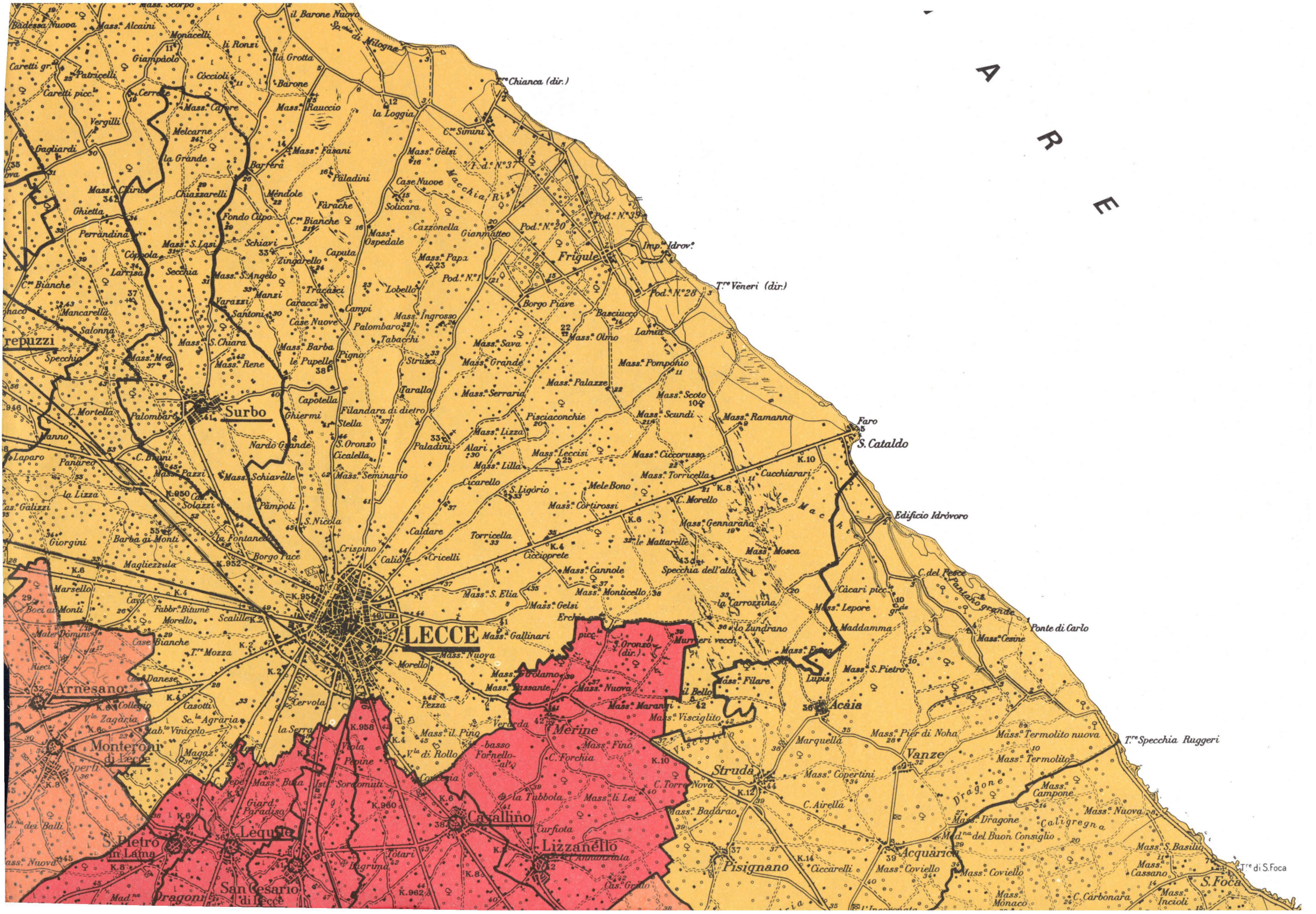


Importance des zones de culture du tabac selon la valeur  
du rapport superficie de T.O./S.A.U. (1975)



Importance of zones or  
the relationship of area





A  
R  
E  
M  
A  
R  
C  
H  
E  
S  
I

LECCHE

SURBO

ARNESANO

MONTERONI DI LECCHE

S. PIETRO DI LAMA

LEGGIATE

SAN CESARIO DI LECCHE

CAVALLINO

LIZZANELLO

PISIGNANO

ACQUARICA

VANZE

ACAJIA

MERINE

ORONZO (dir.)

MADAMMA

EDIFICIO IDRORIVO

S. CATALDO

FARO

FRIGULO

LA LOGGIA

LA GROTTA

IL BARONE NUOVO

IL BARONE NUOVO

T.° Chianca (dir.)

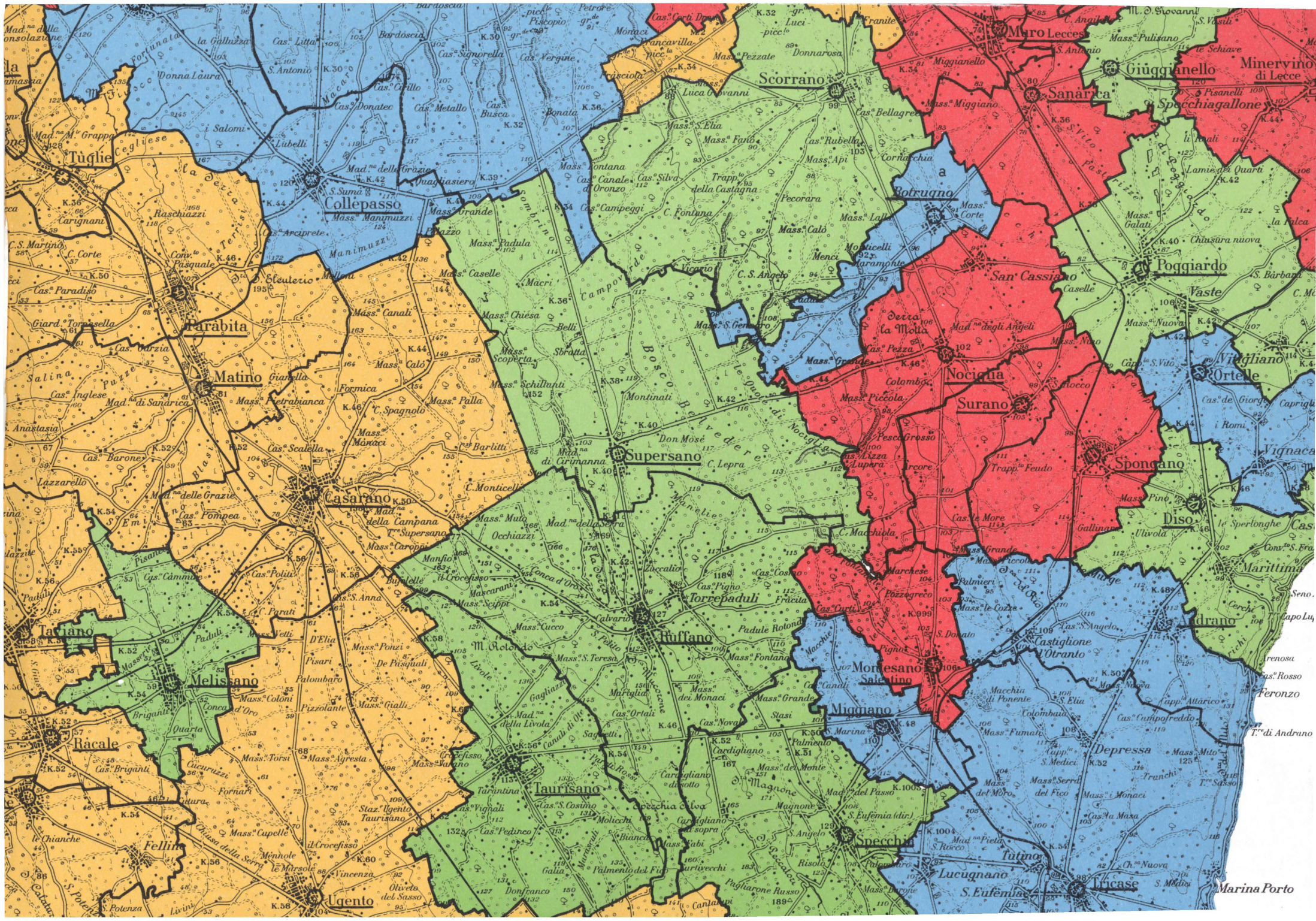
T.° Veneri (dir.)

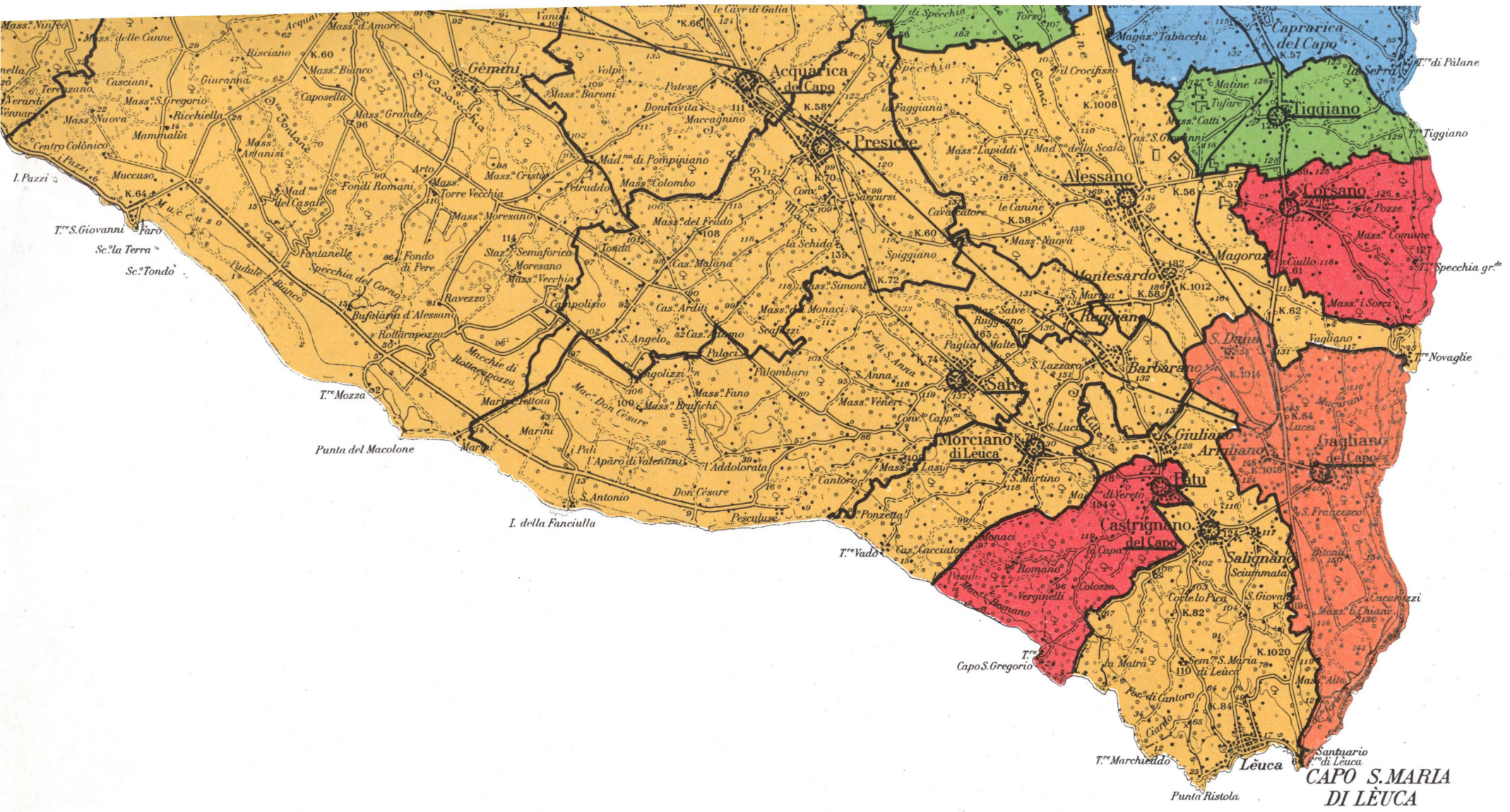
T.° Specchia Ruggeri

T.° di S. Foca









Scala chilometrica di 1 a 100000



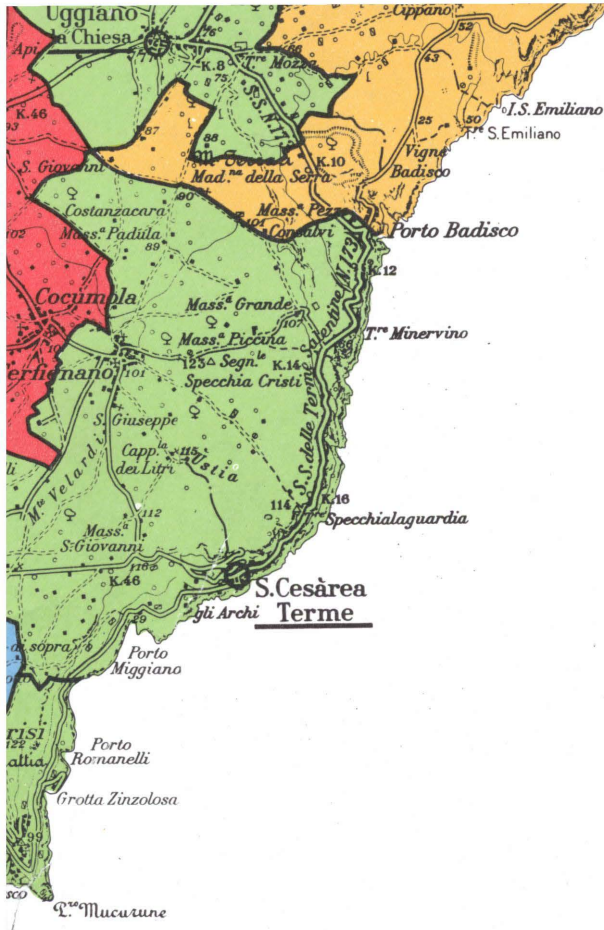
L'equidistanza è di 50 metri

**f tobacco cultivation according to  
a of O.T. to U.A.A. (1975)**


---

A  
D  
R  
I  
A  
T





unaviva







Tab. 3.1.1 - PUGLIA  
(continua/suite/continuation)

Provincia Province	Numero di coltivazioni Nombre de cultures Number of cultures					Superficie/Superficie/Area (are)					Produzione/Production (Kg)					Superficie media delle coltiv. Superficie moyenne des cultures Average area grown (are)					Rendimento medio Rendement moyen Average yield (Kg/are)						
	1950	1960	1968	1975	1980	1950	1960	1968	1975	1980	1950	1960	1968	1975	1980	1950	1960	1968	1975	1980	1950	1960	1968	1975	1980		
<b>BRINDISI</b>																											
- BRINDISI	347	64	55	16	47.803	10.106	3.186	1.000	361.168	83.119	30.401	9.800	13.126	100,31	28,00	68,50	7,56	8,53	9,20								
- CANTINO	1		1		4.962			900	4.962		1.334	8.900	34,81	16,00	75,00	5,61	6,25	9,89									
- CELLINO SAN MARCO	24	70	224	12	2.692	5.191	107138	22.900	14.598	36.918	106.644	800.800	94,40	74,16	60,42	3,09	10,54	11,39									
- ERICE	30				342				1.340																		
- FASANO	1.126	792	800	638	72.916	48.330	49.377	48.600	451.840	418.075	416.374	490.100	61,20	61,20	74,48	8,61	10,50	10,08									
- FRANCIAVILLA PONTANA	1.126	792	800	638	72.916	48.330	49.377	48.600	451.840	418.075	416.374	490.100	61,20	61,20	74,48	8,61	10,50	10,08									
- LANTIANO	1.126	792	800	638	72.916	48.330	49.377	48.600	451.840	418.075	416.374	490.100	61,20	61,20	74,48	8,61	10,50	10,08									
- MARONE	1.126	792	800	638	72.916	48.330	49.377	48.600	451.840	418.075	416.374	490.100	61,20	61,20	74,48	8,61	10,50	10,08									
- MOTTOLA	1.532	1.332	1.215	816	60.330	78.331	48.417	16.400	355.331	478.176	478.176	185.800	61,20	54,11	51,39	9,78	10,56	10,99									
- OSTUNI	51	30	116	95	2.768	2.301	5.232	7.300	18.458	19.689	58.241	71.200	53,49	83,37	76,84	6,77	8,95	9,79									
- SAN NICOLA' S.	212	84	305	7	22.418	5.297	13.506	11.800	176.795	44.301	153.004	137.500	109,75	70,92	48,76	7,44	11,33	11,69									
- S. VITO DEI NORMANNI	25	4	6	6	1.854	1.152		200	11.376	5.784	3.988	2.100	74,16	288,00	87,50	6,14	4,96	10,50									
- TORRE SAN GIORGIO	370	409	724	787	89.965	31.200	41.861	44.600	183.030	318.115	416.662	348.100	80,96	66,57	57,82	6,11	10,43	18,29									
- TORRE SANTA SOFIA	85	57	145	44	6.185	44.143	1.046	2.161	43.951	39.078	30.605	215.251	72,76	72,88	46,59	7,11	12,86	12,95									
- VILLA GAVRELLI	5.404	4.040	4.596	3.979	385.445	241.088	217.319	222.361	2.519.073	2.163.188	2.895.694	2.469.951	71,33	59,86	47,28	6,54	10,58	11,09									
<b>TARANTO</b>																											
- AVICHIARA	10	18	69	28	1.181	1.261	2.490	1.000	9.081	8.068	28.080	12.800	18,20	70,06	37,09	8,44	6,37	12,60									
- CARISSINO	199	442	322	99	58.623	151.141	94.450	15.100	479.943	1.214.306	855.070	173.800	214,19	341,90	291,39	8,12	9,04	11,51									
- CASSELLANZA	15	10			3.677	1.640			13.072	13.255			400,00	400,00		7,19	7,19	11,51									
- CROGLIANO	24	20	72	17	1.847	414	3.633	891	21.244	13.546	62.972	12.804	78,96	51,73	50,46	9,37	10,15	14,81									
- FRACOLIBRO	24	20	72	17	1.847	414	3.633	891	21.244	13.546	62.972	12.804	78,96	51,73	50,46	9,37	10,15	14,81									
- GROTTOLE	34	28	48	7	6.330	2.331	1.801	74.300	790.388	1.111.579	1.007.683	881.200	293,07	277,77	241,79	7,70	14,67	14,81									
- LATRIZIA	61	11	2		7.730	2.395	499	30	53.555	18.899	3.692	633	186,78	835,91	30,00	6,93	7,28	9,00									
- LEPORANO	11	4	7	1	2.858	645	1.011	30	16.406	3.719	6.055	830	237,08	161,85	144,43	5,80	6,78	8,10									
- LIZZANO	21	29	29	1	1.909	3.317	1.909	80	16.541	20.990	16.551	830	145,76	144,38	80,00	5,40	6,33	10,38									
- MARDURIA	2	2	2		567	92	58		1.323	995	4.293		133,20	46,00	28,00	4,96	6,47	10,38									
- MARTINA FRANCA	2	2	2		567	92	58		1.323	995	4.293		133,20	46,00	28,00	4,96	6,47	10,38									
- MOTTOLA	3	1	5		483	81	707		2.808	685	5.213		169,00	81,00	141,40	7,82	8,46	7,37									
- MOTTOLA	3	1	5		483	81	707		2.808	685	5.213		169,00	81,00	141,40	7,82	8,46	7,37									
- PALAIORE	14	7			2.308	780			20.302	3.169	99.927	2.836	164,43	102,86	465,33	6,40	6,40	9,43									
- PALAIORE	14	7			2.308	780			20.302	3.169	99.927	2.836	164,43	102,86	465,33	6,40	6,40	9,43									
- PALAIORE	14	7			2.308	780			20.302	3.169	99.927	2.836	164,43	102,86	465,33	6,40	6,40	9,43									
- PALAIORE	14	7			2.308	780			20.302	3.169	99.927	2.836	164,43	102,86	465,33	6,40	6,40	9,43									
- PALAIORE	14	7			2.308	780			20.302	3.169	99.927	2.836	164,43	102,86	465,33	6,40	6,40	9,43									
- PALAIORE	14	7			2.308	780			20.302	3.169	99.927	2.836	164,43	102,86	465,33	6,40	6,40	9,43									
- PALAIORE	14	7			2.308	780			20.302	3.169	99.927	2.836	164,43	102,86	465,33	6,40	6,40	9,43									
- PALAIORE	14	7			2.308	780			20.302	3.169	99.927	2.836	164,43	102,86	465,33	6,40	6,40	9,43									
- PALAIORE	14	7			2.308	780			20.302	3.169	99.927	2.836	164,43	102,86	465,33	6,40	6,40	9,43									
- PALAIORE	14	7			2.308	780			20.302	3.169	99.927	2.836	164,43	102,86	465,33	6,40	6,40	9,43									
- PALAIORE	14	7			2.308	780			20.302	3.169	99.927	2.836	164,43	102,86	465,33	6,40	6,40	9,43									
- PALAIORE	14	7			2.308	780			20.302	3.169	99.927	2.836	164,43	102,86	465,33	6,40	6,40	9,43									
- PALAIORE	14	7			2.308	780			20.302	3.169	99.927	2.836	164,43	102,86	465,33	6,40	6,40	9,43									
- PALAIORE	14	7			2.308	780			20.302	3.169	99.927	2.836	164,43	102,86	465,33	6,40	6,40	9,43									
- PALAIORE	14	7			2.308	780			20.302	3.169	99.927	2.836	164,43	102,86	465,33	6,40	6,40	9,43									
- PALAIORE	14	7			2.308	780			20.302	3.169	99.927	2.836	164,43	102,86	465,33	6,40	6,40	9,43									
- PALAIORE	14	7			2.308	780			20.302	3.169	99.927	2.836	164,43	102,86	465,33	6,40	6,40	9,43									
- PALAIORE	14	7			2.308	780			20.302	3.169	99.927	2.836	164,43	102,86	465,33	6,40	6,40	9,43									
- PALAIORE	14	7			2.308	780			20.302	3.169	99.927	2.836	164,43	102,86	465,33	6,40	6,40	9,43									
- PALAIORE	14	7			2.308	780			20.302	3.169	99.927	2.836	164,43	102,86	465,33	6,40	6,40	9,43									
- PALAIORE	14	7			2.308	780			20.302	3.169	99.927	2.836	164,43	102,86	465,33	6,40	6,40	9,43		</							

Tab. 3.1.1 - PUGLIA  
(continua/suite/continuation)

Provincia Province	Numero di coltivazioni Nombre de cultures Number of cultures				Superficie/Superficie/Area (are)				Produzione/Production (Kg)				Superficie media delle coltiva. Superficie moyenne des cultures Average area grown (are)				Rasa media Rendement moyen Average yield (Kg/are)			
	1950	1960	1969	1975	1950	1960	1969	1975	1950	1960	1969	1975	1950	1960	1969	1975	1950	1960	1969	1975
<b>BARI</b>																				
- ACQUAVIVA	1				165				437					165,00						
- ALTAMURA	31	9			5.214,4	1.396			38.194	7.587			190,77	190,77						
- BIVONTO	4	1			1.223	236			6.333	1.653			305,75	236,00						
- CANOSSA	2	8	9		776	681			2.796	7.992	26.108		389,00	110,12	314,00				9,24	
- CASSANO	50				2.768				14.264				55,20							
- CORATO		4			915					4.344			238,75	238,75						
- GRATIA	54	88	95	10	12.938	26.629	35.865	700	107.633	197.404	239.575	71.500	239,59	302,60	377,53	70,00	8,32	4,75	6,68	10,71
- MURANO	2				445				5.636				222,50							
- MURANO	5				472				3.099				94,40							
- MURANO	65	4	64	13	3.914	1.151	20.834	500	15.776	9.042	190.872	4.000	60,22	287,75	325,53	38,46	4,03	7,86	7,24	9,20
- MURANO	6	1			1.040	217			9.817	1.593			173,33	217,00						
- MURANO	1	25	45	5	370	10.179	14.761	200	3.916	69.247	99.656	1.500	370,00	407,16	328,02	40,00	9,44	7,34	6,80	7,50
- MURANO	1	1			200	516			3.916				200,00							
- MURANO	4	4			1.443	893			11.191	9.068			360,75	223,27						
- MURANO	226	144	213	28	31.662	42.497	74.266	1.400	219.668	307.850	516.211	13.000	140,10	295,12	348,176	50,00	6,94	1,24	6,95	9,71

Tab. 3.1.2 - ALTRE PROVINCE/AUTRES PROVINCES/OTHERS PROVINCES

Provincia Province	Numero di coltivazioni Nombre de cultures Number of cultures			Superficie/Superficie/Area (are)			Produzione/Production (Kg)			Superficie media delle colt. Superficie moyenne des cultures Average area grown (are)			Resa media Rendement moyen Average yield (Kg/are)				
	1950	1960	1969	1975	1950	1969	1975	1950	1969	1975	1950	1969	1975	1950	1969	1975	
<b>MATERA</b>																	
- BISMILLIA	139	323	230	177	100,594	50,538	30,700	275,884	733,112	517,012	326,800	311,44	240,88	161,36	170,45	170,45	
- CRANO	11	1,175			4,571	1,880		67,035	30,077	22,623		415,55	337,89	5,22	6,58	6,58	
- PEZZANOLINA	2	40	5		2,421	1,140		1,274		7,830		186,23	117,05	3,19	7,16	12,03	
- IRISTA	40	13			7,114			52,758	18,784			570,00	117,05	7,16	6,87	6,87	
- MATERA	3	477	218	73	78,030	88,267	5,900	3,408	534,048	252,874	57,000	183,98	194,66	9,26	6,84	8,95	
- RIGLIANO	191	166	130	59	46,570	38,512	21,200	34,275	281,206	489,600	207,500	163,98	268,63	8,64	6,84	9,69	
- S. MARINO	21	16			4,318	3,518		16,282	16,662	4,330		183,41	269,20	8,01	5,34	5,81	
- NOVARESI	5	17	13		1,346			10,785	16,662			292,98	269,20	8,01	5,34	5,81	
- POLIGNANO	200	493	326	174	111,008	53,601	22,270	292,055	817,253	590,285	267,805	223,17	160,40	9,12	10,27	12,03	
- POLIGNANO	76	113	113	59	7,529	9,565	1,800	292,055	66,093	82,636	20,200	191,39	167,79	190,00	8,96	8,34	11,22
- POTIGNANO	1	23	5		4,402	3,165		51,092	16,461	26,072		186,96	190,00	8,34	2,78	2,78	
- ROTONDI	6	1			4,487			6,827				275,00	181,83	6,07	4,84	4,84	
- S. MARINO	6	1			1,177	278		59,125	1,874	73,6		275,00	329,20	12,92	1,82	1,82	
- S. MARINO	1	1	1		278	132		4,581	1,874	48,219	40,300	275,00	329,20	12,92	1,82	1,82	
- S. MARINO	15	31	9	43	8,018	7,332	6,700	28,095	56,434	48,219	40,300	275,00	329,20	12,92	1,82	1,82	
- S. MARINO	15	31	9	43	8,018	7,332	6,700	28,095	56,434	48,219	40,300	275,00	329,20	12,92	1,82	1,82	
- VALSINI	715	1,652	1,157	590	369,259	196,333	88,670	1,349,559	2,584,955	1,942,808	921,084	223,98	223,98	8,43	7,00	9,89	10,39
<b>POTENZA</b>																	
- BAZZI	36	108	67	17	8,806	3,496	1,200	14,311	67,478	27,949	11,400	81,54	41,44	70,59	7,66	7,99	
- GRANO	16	15	29	1	5,768	8,474	500	22,080	45,822	70,480	2,317	354,53	189,75	252,21	7,94	8,32	
- LAVELLO	16	15	29	1	1,276	4,446	1,920	13,842	13,842	49,170	20,143	212,67	212,67	500,00	10,85	11,06	
- MARONE	5	5			1,940			11,526	11,526			368,00	368,00	5,94	5,94	8,54	
- MONTICELLI	3	33	12	88	1,832	1,832	4,600	1,384	11,592	15,643	50,000	45,00	45,00	10,25	6,91	8,54	
- PALAZZO SAN GIOVANNI	84	273	117	88	17,500	5,337		34,216	134,545	48,816		64,10	186,00	52,27	7,69	5,15	
- S. MARINO	1				188		50	144			259		186,00	6,77	6,77	6,77	
- S. MARINO	3	22	5	1	1,091	1,097		1,490	5,852	5,891		49,59	43,33	50,00	5,36	5,37	
- TERNANO	143	460	243	109	38,116	24,642	8,300	73,395	291,052	217,949	84,119	82,86	58,81	8,75	7,64	8,64	
<b>COSENZA</b>																	
- ANZILIANA	1	2			417			3,352	2,453			208,50	390,00	6,59	5,88	5,88	
- CASARANO	56	3			4,489			110,328	29,929			1,496,30	261,20	7,54	6,08	6,08	
- MACCA LUPARELLE	3	7	2		942	74		3,288	4,600	407		134,57	159,33	6,88	4,88	5,90	
- MACCA LUPARELLE	60	12	2		5,648	74		116,969	37,052	407		478,33	258,23	7,55	6,34	5,90	
<b>PESCARA</b>																	
- ALANNO	20				355			2,389					17,75	6,73			
- CATTIGNANO	8				168			1,210					21,00	7,20			
- CEPAGNANO	824	350	186	1	9,660	3,797	100	125,630	71,000	34,383	300	27,60	32,00	100,00	7,35	9,08	
- CITTÀ SANT'ANGELO	78		5		1,140	73		8,478		826		14,80	14,73	8,25	8,58	8,58	
- COLLECORVINO	63				878			6,568					15,32	6,72			
- CURNOLI	37		5		894	83		5,781		702		16,80	23,35	6,67			
- ELICE	36				1,110	80		7,850				17,00	16,29	7,46			
- ELICETO APRUTINO	22		3		427			7,811		738		26,87	30,83	7,13	4,07	9,23	
- MOSCUFO	82	21			442			2,586				21,05	19,84	6,08	5,41	7,00	
- NOCIANO	597	130	78	3	2,790	1,826	100	88,348	18,088	18,241	700	21,46	21,70	7,18	6,49	9,47	
- PIANELLA	372	104	116	2	3,732	2,388	100	95,284	22,933	20,106	200	22,76	10,03	50,00	6,14	2,00	
- ROSCIANO	1,826	689	373	6	16,892	8,348	500	318,387	114,699	74,856	1,200	24,95	24,17	50,00	6,87	8,87	4,00

Tab. 3.1.2 - ALTRE PROVINCE/AUTRES PROVINCES/OTHERS PROVINCES  
(continua/suite/continuation)

Provincia Province	Numero di coltivazioni Nombre de cultures Number of cultures				Superficie/Superficie/Area (are)				Produzioni/Production (Kg)				Superficie media delle coltiva. Superficie moyenne des cultures Average area grown (are)				Rendement moyen Average yield (Kg/are)			
	1950	1960	1969	1975	1950	1960	1969	1975	1950	1960	1969	1975	1950	1960	1969	1975	1950	1960	1969	1975
<b>SALERNO</b>																				
- ALBANELLA S.	5	21	37	18	48	396	4.929	4.200	201	349	4.829	4.200	9,00	11,90	16,86	16,86	4,18	3,79	4,18	14,00
- ALTAVILLA S.	8	72	86	37	92	2.295	22.069	7.800	2.956	7.730	45.043	30.100	23,11	31,87	45,31	45,31	3,79	6,14	9,81	9,75
- AULETTA	18	43	149	186	416	5.287	1.407	3.900	7.730	828	45.043	43.000	26,93	35,17	26,34	26,34	6,00	6,68	8,52	7,71
- BACCINCO	28	15	44	44	1.158	200	15	4.900	828	279	121	11.817	13,33	18,80	31,98	31,98	6,00	4,14	6,00	8,78
- CAPACCIO	15	5	1	1	94	44		1.407	279	205	121	11.817	18,80	14,67	15,00	15,00	2,97	4,66	2,97	8,28
- CICERALE	3	2			44			15	205				14,67				4,66			8,07
- CONTURSI	7	2			854			988	2.929				427,00				3,43			6,07
- EBOLI	2	2			29			988	58				14,50				2,00			10,73
- GIUGLIANO	18	21	1	10	333	14	14	985	1.229	58	185	2.800	15,96	14,00	31,13	31,13	3,69	3,69	13,21	9,33
- PALOMONTE	1	1		4	35			100	1.229	138	138	500	35,00	35,00	25,00	25,00	3,69	3,69	3,69	5,00
- POSTIGLIONE	15	15	135	27	176			2.800	978			41.000	11,73	11,73	21,48	21,48	5,56	5,56	5,56	14,14
- ROCCASPIDE	2	2	3	1	15	135		1.100	56			300	7,50	7,50	40,74	40,74	3,73	3,73	11,39	10,09
- SALVITELLE	2	2	3	1	15	135		1.100	56			300	7,50	7,50	40,74	40,74	3,73	3,73	11,39	10,09
- SERRE	88	88	65	83	2.664	1.530		2.700	11.844			25.000	30,27	30,27	32,53	32,53	4,45	4,45	6,85	9,42
- S. GREGORIO	36	88	65	83	2.664	1.530		2.700	11.844			25.000	30,27	30,27	32,53	32,53	4,45	4,45	6,85	9,42
- S. GREGORIO	36	88	65	83	2.664	1.530		2.700	11.844			25.000	30,27	30,27	32,53	32,53	4,45	4,45	6,85	9,42
- TRENTINARA	6	6	47	47	35	26		983	248			9.797	5,83	5,83	20,91	20,91	7,09	7,09	7,09	9,97
	89	233	313	710	9.718	6.198	20.470	20.470	29.490	88.494	88.494	197.888	26,43	26,43	31,06	31,06	4,79	4,79	9,11	9,98
<b>FROSINONE</b>																				
- AMASENO	43			784				4159					18,23				5,30			
- ARNARA	1			12				85					12,00				7,08			
- ARZINO	25			220				1934					8,80				8,79			
- CASTRO DEI V.	3			36				398					12,67				10,47			
- CECCANO	13			153				1496					11,77				9,78			
- FERENTINO	9			123				1098					13,67				7,18			
- FROSINONE	3			47				326					15,66				6,94			
- GIULIANO R.	1			16				114					16,00				7,13			
- PALIARO	3			34				196					11,33				5,76			
- PATRICA	2			46				742					23,00				16,13			
- FOVI	5			59				563					11,80				9,54			
- VEROLI	4			40				410					10,00				10,25			
- VILLA S. STEFANO	33			452				2855					13,70				6,32			
	145			2024				14376					13,96				7,10			
<b>VITERBO</b>																				
- CASTEL S. ELIA			1					800				7700			800,00					800,00
								800				7700			800,00				800,00	





Tab. 3.2.2 - ALTRE PROVINCE/AUTRES PROVINCES/OTHERS PROVINCES

Provincia Province	Numero di coltivazioni Nombre de cultures Number of cultures				Superficie/Superficie/Area (are)				Produzione/Production (KG)				Superficie media delle coltiv. Superficie moyenne des cultures Average area grown (are)				Rendimento medio Rendement moyen Average yield (Kg/are)			
	1950	1960	1969	1975	1950	1960	1969	1975	1950	1960	1969	1975	1950	1960	1969	1975	1950	1960	1969	1975
<b>MATERA</b>																				
- BERRALDA			15	39	4.226		3.550		42.220		41.319		281,73		91,02		10,16			
- BIVILLANO			16	22	1.281		1.200		11.711		17.800		54,54		54,54		7,70			
- BIVULTELLI			1	15	41		1.700		646		24.000		41,00		13,33		14,12			
- BIVULTELLI TORO			4	71	459		3.600		4.332		30.000		124,75		61,81		13,89			
- POLIGNO			20	20			1.200		12.800		12.800		20,00		20,00		10,67			
- TURESI			36	217	6.287		15.450		59.609		109.119		174,64		71,19		9,48			
<b>POTENZA</b>																				
- BARKI			1	3	37		40		298		524		37,00		13,33		6,05			
- LAVELLO			1	1	37		15		298		206		37,00		15,00		13,73			
- PALAZZO SAN GERVASIO			1	4	37		55		298		730		37,00		13,75		6,05			
<b>CHIETI</b>																				
- ALTINO	18	1	15	15	13	388	9	500	134	3.023	6.200	6.200	13,00	20,44	9,00	6,21	10,30	6,55	10,30	12,40
- ARCHI	13	13	207	207	273		5.100	5.100	2.339		61.000	61.000	21,00		24,63		11,28			
- ATESSA	282	364	821	821	5.847	9.702	8.204	20.900	49.485	72.514	288.600	288.600	19,87	17,38	22,53	7,47	8,91	8,36	8,91	12,65
- BUCCIANICO	31		2	2	457		50	200	4.893		686	686	14,74		25,00		10,70			
- CARPINETO SINELLO			6	6			200	200			2.900	2.900			33,33					
- CASALANGUIDA	66		40	782			800	800	4.942		11.700	11.700		12,00	20,00		14,50			
- CASALBORINDO	382	202	141	141	9.013	5.469	4.300	4.300	54.066		48.788	48.788	24,50	27,07	30,50	6,00	6,56	9,79	6,56	9,79
- CASALINCONTRADA	24	9	13	13	459	183	300	300	4.700		3.700	3.700	19,12	20,33	25,00	10,24	7,92	12,33	7,92	12,33
- CASOLI			36	36			900	900			10.100	10.100			25,00					
- CASTELFRENTANO			9	9			200	200			1.800	1.800			22,22					
- CHIETI	117	64	29	29	2.076	1.312	500	500	153.303	18.472	7.000	7.000	17,74	16,50	20,50	14,59	6,99	8,90	6,99	14,00
- CUPELLO			19	19			70	70			3.600	3.600			21,05		9,00			
- FILETTO			1	1			6.400	6.400			87.200	87.200			70,00		4,67			
- FOSSACESIA			13	245	208		40	40	1.882		280	280	16,00		28,12		10,50			
- FRESAGRANINARIA			2	2			300	300			2.500	2.500			20,00		9,04			
- FURCI			5	5			100	100			1.300	1.300			60,00		6,50			
- GISSI			6	6			100	100			1.300	1.300			16,66		13,00			
- GUARDIAGRELE			1	1			250	250			88.200	88.200			21,60		21,00			
- LANCIANO			7	7	108	68	68	68	667	631	667	667	15,42	17,00	17,00	5,84	9,80	9,80	9,80	10,77
- MIGLIANICO DI CHIETI			8	8			400	400			4.400	4.400			50,00		11,00			
- MONTEODORISIO			63	63			1.500	1.500			17.200	17.200			23,80		11,47			
- MOZZAGROGNA			8	8			5.200	5.200			61.100	61.100			22,03		6,85			
- PAGLIETA			236	236	118		2.900	2.900	809		809	809	14,75		14,75		6,85			
- PERANO	130	81	42	118	1.087	2.267	704	2.900	6.254	13.155	32.900	32.900	162,40	17,43	26,11	5,80	5,70	5,70	5,70	11,34
- POLLUTRI			13	13	358		200	200	3.180		27.53	27.53	19,90		40,00		8,82			
- RIPA TEATINA			1	1	16		100	100	175		900	900	16,00		33,33		10,83			
- ROCCA SAN GIOVANNI			3	3			281	281			15.400	15.400			23,28		11,49			
- SAN GIOVANNI TEATINO	16	13	4	73	233	192	86	1.700	1.919	3.222	947	947	17,92	12,00	21,50	16,78	8,23	8,23	11,01	9,05
- SAN SALVO			2	2	49		19	100	508		203	203	24,50		19,00		10,38			
- SANTA MARIA IMBARO			145	145	129		3.200	3.200	1.007		34.200	34.200	16,12		22,06		7,80			
- SANT'EUSAVIO DEL SANGRO			8	8			2.100	2.100			25.800	25.800			22,82		12,28			
- SAN VITO CHIETINO			6	6			1.100	1.100			1.100	1.100			16,66		11,00			
- SCERNI			11	11			2.700	2.700			2.700	2.700			18,18		13,50			
- TORINO DI SANGRO			35	85	762		1.700	1.700	5.705		16.700	16.700	2,77		20,00		7,48			
- TORRECECCIO			60	60			1.000	1.000			11.300	11.300			16,67		11,30			
- TORREVECCHIA TEATINA			6	6			2.800	2.800	758		2.800	2.800	19,00		33,33		9,67			
- TREGGIO			3	3	737	1.348	37	37			210	210	26,32		12,33		7,49			
- VASTO			28	53			300	300	5.525		3.000	3.000	25,43		21,42		9,36			
- VILLALFONSIANA			12	12			300	300			3.200	3.200			25,00		10,66			
	1.341	979	884	2.780	20.512	23.849	19.887	67.707	250.159	152.990	165.216	787.293	17,56	17,56	22,99	10,62	7,45	7,45	8,31	11,78



Tab. 3.2.2 - ALTRE PROVINCE/AUTRES PROVINCES/OTHERS PROVINCES  
(continua/suite/continuation)

Provincia Province	Numero di coltivazioni Nombre de cultures Number of cultures				Superficie/Superficie/Area (are)				Produzione/Production (Kg)				Superficie media delle coltiva. Superficie moyenne des cultures Average area grown (are)				Rese media Rendement moyen Average yield (Kg/are)			
	1950	1960	1969	1975	1950	1960	1969	1975	1950	1960	1969	1975	1950	1960	1969	1975	1950	1960	1969	1975
<b>PESCARA</b>																				
- ALANNO		2		3		32		100		334		1.500		16,00		33,33		10,43		15,00
- BOLOGNANO		3				77				233				25,66				3,02		15,95
- CEPAGNATI		69	251		1.638		6.800		48.757		8.980	108.500		23,73		27,09		5,42		15,95
- CITTA' SANT'ANGELO		7		66		961		1.100		1.339		13.300		26,51		20,00		8,31		12,09
- COLLECORVINO				1				20				244								12,20
- ELICE		5		3		150		37		1.179		345		30,00		12,33		7,86		9,32
- LETTOMANOPPELLO		1				13				140				11,33		11,55		10,76		
- LORETO APRUTINO		123	3				100		46.397		1.500	1.500		33,33		33,33		6,77		15,00
- MANDIPELLO		146		23	4.255	2.378	500		22.341		5.100	5.100		21,73		10,90		7,91		10,20
- PENNE				1			30				446			36,69		30,00		6,92		16,23
- PIANELLA				49								27.000								8,22
- PICCIANO				1							83			17,63		20,00		7,24		4,15
- ROSCIANO		47	46	116		611		3.200	13.934		5.874	46.000		12,00		27,58		10,40		14,56
- SERRAMONACESCA		1				12			131		656			61,66				6,73		
- TURRIVALIGNANI		3				185												3,54		
	328	346	289	517	4.289	8.355	6.264	13.627	46.790	86.662	41.455	205.218	13,07	24,14	21,67	26,33	10,90	10,37	6,61	15,05
<b>TERAMO</b>																				
- ATRI		33		8		1.090		200		8.227		2.800		32,72		25,00		7,61		14,00
- BELLANTE		8		9		448		300		5.259		3.000		56,00		33,33		11,73		13,00
- CASTELLALTO				2				134				1.469				67,00				10,96
- CASTILENTI		2				409				3.431				204,5				9,38		
- COLONNELLA		10		2		148		32		1.598		295		14,80		16,00		10,78		9,21
- CONTROGUERRA		1				20				130				20,00				6,50		
- GIULIANOVA				1				15				200				15,00				13,33
- MARTINSICURO		2				61				644				30,5				10,55		
- MONTEFINO				1		10				20				10,00				2,00		
- MORRO D'ORO		3				92		20		455				30,66		20,00		4,94		10,70
- MOSCIANO SANT'ANGELO		1				46				143				46,00				3,10		
- PINETO		1				24				174				24,00				7,25		
- ROSETO DEGLI ABRUZZI		3				46		15		661		207		15,33		15,00		14,36		13,80
- TERAMO		1				15				128				15,00				6,53		
	66	289	289	517	4.289	8.355	6.264	13.627	46.790	86.662	41.455	205.218	13,07	24,14	21,67	26,33	10,90	10,37	6,61	15,05
<b>MACERATA</b>																				
- LORO PICENO				1				3				29				3,00				9,66
				1				3				29				3,00				9,66
<b>CAMPOBASSO</b>																				
- CAMPOMARZANO				6				100				1.700				16,67				17,00
- MONTENERO DI BISACCIA		5		1				40				736				40,00				18,40
- S. MARTINO IN PENNILLIS				3		173		65		1.456		827		34,60		21,67		6,42		12,72
- TERMOLI				10		173		205		1.456		3.253		34,60		26,11		6,42		16,04

Tab. 3.2.2 - ALTRE PROVINCE/AUTRES PROVINCES/OTHERS PROVINCES  
(continua/suite/continuation)

Provincia Province	Numero di coltivazioni Nombre de cultures Number of cultures				Superficie/Superficie/Area (are)				Produzione/Production (Kg)				Superficie media delle coltiva. Superficie moyenne des cultures Average area grown (are)				Ressa media Rendement moyen Average yield (Kg/are)					
	1950	1960	1969	1975	1950	1960	1969	1975	1950	1960	1969	1975	1950	1960	1969	1975	1950	1960	1969	1975		
<b>AVELLINO</b>																						
- PIETRAFUSI				1				50				382								50,00		7,64
				1				50				382								50,00		7,64
<b>BENEVENTO</b>				19				2.100				18.500								110,53		8,80
- CALVI				1				5				26							5,00		5,20	
- SANT'ANGELO A CUPOLO				1				25				225							25,00		9,00	
- SAN GIORGIO DEL SANNIO				2				75				476							37,50		6,34	
- SAN NICOLA MANFREDI				1				10				175							10,00		17,90	
				24				2.215				19.402								37,61		8,75
<b>SALERNO</b>				2				145				2.004								72,50		13,82
- BUCCINO				2				130				2.180								65,00		16,53
- PALOMONTE				1				100				1.400								100,00		14,00
- SICIGNANO DEGLI ALBURNI				5				375				5.554								75,00		14,61
<b>FROSINONE</b>				1				40				660								40,00		6,91
- ALATRI				1				40				660								40,00		6,91
- ARANERO				44				787				223								17,00		13,12
- AFAGIO				21				1.544				7.679								35,09		13,01
- CASPIRENDO				3				790				5.359								35,71		13,01
- CASTEL DEL V.				16				21				130								7,00		12,59
- ESPERLIA				3				1.073				8.945								67,06		13,23
- FROSININO				87				300				1.800								29,03		12,59
- FROSINONE				22				344				135.843								27,27		12,59
- MONTE				9				1.266				6.782								34,16		12,59
- PATRICA				6				116				9.045								24,73		12,59
- PICO				7				234				1.299								19,33		12,59
- POCORONICO				8				290				3.259								36,25		12,59
- S. GIOVANNI I.				20				113				4.900								30,77		12,25
- VEROLI				20				353				3.491								17,65		17,23
- VILLA MARCO STABIANO				3				140				1.159								36,36		11,33
				2				26				600								46,66		11,33
				1				12				1.081								13,00		11,91
				174				4.133				177.154								15,00		14,44
				205				6.550				68.579								23,75		14,44
				472				885				177.154								33,50		14,44
<b>LATINA</b>				1				10				132								10,00		13,20
- CORCHI				2				20				516								45,00		5,76
- LATINA				1				15				17								15,00		1,13
- PALTERRA				4				115				667								28,75		5,00

Tab. 3.2.2 - ALTRE PROVINCE/AUTRES PROVINCES/OTHERS PROVINCES  
(continua/suite/continuation)

Provincia Province	Numero di coltivazioni Nombre de cultures Number of cultures			Superficie/Superficie/Area (are)			Produzione/Production (Kg)			Superficie media delle coltiva. Superficie moyenne des cultures Average area grown (are)			Resa media Rendement moyen Average yield (Kg/are)			
	1950	1960	1969	1975	1950	1960	1969	1975	1950	1960	1969	1975	1950	1960	1969	1975
<b>ROMA</b>																
- GAYE	6	3	6	72	70	110	1.018	1.169	12,00	83,33	13,75	66,67	14,14	16,98	10,33	13,50
- CERETERI			31			685					22,09				10,80	
- FREGATELLA			11			288					26,18				15,77	
- FREGATELLA			7			113					16,14				12,44	
- GAIACIA	2		16	125		1.211	1.194	20.000	62,50		75,69	188,89	9,55		11,06	12,24
- LABICCO	2			55			1.157	1.400	471,50			100,00	7,76			14,00
- LABISPOLI						100		1.400				100,00				
- BOCCA DE GAYE	2		1	24			274	12.000	12,00		42,00	56,23	11,42		2,74	14,00
- ROMA	5		1	252		42	1.560	385	50,40		50,00		7,86		7,70	
- TIVOLI	7		1	140		50	1.058	273	20,00		25,00		10,41		10,92	
- MARONE	1			20		25	200		20,00				10,00			
- MARTELLO	23	3	76	728	70	2.524	6.861	1.189	29,12	23,33	33,21	94,29	9,42	16,98	11,35	13,00
<b>VITERBO</b>																
- MERA			1			101					101,00				8,25	
- BOMARZO			1			144					144,00				5,01	
- CIVITA S. BELLIA			22			5.099					231,77				9,86	
- CIVITA CASTELLANA			38	2		4.379	1.100	16.500			115,23	550,00			10,18	15,36
- CIVITA CASTELLANA			5	3		1.243	175	1.784			248,00	58,33			14,35	10,19
- COLLESE			5			141					28,20				9,02	
- CORCHIANO			2			55					27,50				5,45	
- FANOGLIA			2													
- FANOGLIA			8	1		172	1.430	800			21,50	100,00			8,31	8,00
- FANOGLIA			6	27		252	2.700	27.500			48,67	100,00			10,19	10,19
- FANOGLIA			1			3.847	700	700			162,14	116,67			7,74	7,00
- FANOGLIA			21	6		3.405	700	8.300			162,14	116,67			7,74	11,86
- VITERBO			109	40		15.031	4.875	55.984			137,90	121,88			9,81	11,48









Tab. 3.3.2 - ALTRE PROVINCE/AUTRES PROVINCES/OTHERS PROVINCES  
(continua/suite/continuation)

Provincia Province	Numero di coltivazioni Nombre de cultures Number of cultures			Superficie/Superficie/Area (are)			Produzione/Production (Kg)			Superficie media delle colt. Superficie moyenne des cultures Average area grown (are)			Rese media Rendement moyen Average yield (Kg/are)		
	1950	1960	1975	1950	1960	1975	1950	1960	1975	1950	1960	1975	1950	1960	1975
<b>CAMPBASSO</b>															
- CAMPOMARINO	3	80	43	4.171	1.400	420	48.543	19.100	28.00	45.86	32.55	5,00	11,63	13,64	
- GIULIONESI	2	43	1		100	319		200	21,36		100,00	7,41		2,00	
- LARINO	6	74	1	57	400	287	508	5.700	9,25	57,00	30,76	9,95	8,87	14,25	
- MONTENERO DI BISACCIA	4	8	13	224	600	996	1.661	800	22,50	26,00	50,00	3,87	8,75	8,00	
- PALATA	4	35	2		48	48	139	1.200	6,75	23,00	16,66	3,63	6,04	12,00	
- PETACCIATO	20	1	6	33	100	3.089	100	1.000	42,45	29,86	33,33	5,16	6,70	9,00	
- S. GIACOMO DEGLI S.	3	3	3	69	100	597		1.300	100,00	35,86	100,00	5,16	9,02	9,50	
- S. MARTINO IN PENNELLIS	6	5	2	214	200	20.408	1.931	3.500	484,25	419,60	100,00	4,08	4,25	3,00	
- SESTO CAMPANO	17	25	10	937	300	1.458	7.330	3.500	21,00	37,48	30,00	4,08	7,82	11,33	
- TERMOI	66	5	81	5.715	2.600	26.925	61.007	33.200	83,12	419,60	34,56	4,90	10,67	11,86	
<b>AVELLINO</b>															
- ARIANO IRPINO	5	56				447			11,20	8,00		7,98			
- MIRABELLA															
- MONTEFALCIONE	26	336		8		2.211	59		12,92	12,30	6,58	6,58	7,37		
- MONTEFUSCO	92	1.132		237		8.276	1.308		12,30	10,77	7,31	7,31	5,90		
- PIETRADEFUSI	1	12				63			12,00		5,25	5,25			
- TORRE LE NOCELLE	3	36				211			12,00		5,66	5,66			
	127	23		245		11.208	1.364		12,37	10,85	7,12	7,12	5,56		
<b>BENEVENTO</b>															
- APICE	11	11		175		796	983		13,08	15,90	50,00	5,52	5,61	4,00	
- ARPAISE	5	55				588			11,00		10,69	10,69			
- CALVI	7	91	2		100	652		400	13,00		7,16	7,16			
- CEPALONI	6	68				680			11,33		10,00	10,00			
- LIMATOLA						100		800			50,00			8,00	
- S. AGATA DEI GOTI						300					33,33			3,00	
- S. ANGELO A CUPOLO	51	30	3	487	700	4.391	5.788	6.900	14,28	15,00	15,56	6,02	6,10	12,39	
- SAN GIORGIO DEL SANNIO	17	4	5	34	100	2.265	467	1.200	16,76	13,50	20,00	20,00	9,85	9,85	
- SAN LEUCIO DEL SANNIO	2	3	11		300	198		1.100	12,00	11,33	27,27	8,25	8,64	18,11	
- S. MARTINO SANNITA	145	117	113	1.944	2.500	16.943	31.433	28.700	15,56	16,08	22,12	7,50	8,74	11,48	
- SAN NAZZARO			1		100			100			100,00			1,00	
- S. NICOLA MANFREDI	253	180	184	3.212	4.500	30.485	58.991	62.600	15,75	20,07	24,45	7,64	8,67	13,91	
	497	328	356	5.788	6.900	56.998	96.823	102.100	15,37	18,55	23,87	7,48	8,56	16,81	
<b>SALERNO</b>															
- AGROPOLI		2	4	125	200		826	2.000	14,00	31,25	28,57		9,39	6,61	
- ALBANELLA	46	116	226	1.868	5.300	548	23.951	70.800	11,42	15,83	23,45	10,69	5,78	13,36	
- ALTAVILLA S.	11		41		700	140		6.800	12,73		17,07		4,26		
- ACQUA			13		300		596	3.300			23,08			1,00	
- ASCEA			16	45	900			11.300	19,50	6,43	56,25	7,99	1,31		
- BATTIPAGLIA	2	7	1		100	300		1.400			100,00			12,56	
- BUCCINO			17		1.800			22.400			105,88			12,64	
- CAMPANA			3		100			400			33,33			4,00	
- CAPACCIO		112	249	4.703	8.100	2.080	50.267	82.400	22,04	26,87	32,53	8,00	6,92	10,69	
- CASALVELINO	6	12	4	243	200			1.200	43,33	20,25	50,00	8,00	8,86	6,90	
- CASTELVELINO			42		1.000			8.900	46,83	4,00	23,80	8,00	4,23	3,59	
- CASTELNUOVO C.	8	1	4	230		2.984	826	4.500			40,00		5,23	5,63	
- CERASO			20		800			4.500			30,00				
- CIGERALE		8	10	485	300		4.462	3.400	24,38	23,57	30,00		5,23	9,01	







Tab. 3.3.2 - ALTRE PROVINCE/AUTRES PROVINCES/OTHERS PROVINCES  
(continua/suite/continuation)

Provincia Province	Numero di coltivazioni Nombre de cultures Number of cultures			Superficie/Superficie/Area (are)			Produzione/Production (Kg)			Superficie media delle colt. Superficie moyenne des cultures Average area grown (are)			Reso medio Rendement moyen Average yield (Kg/are)					
	1950	1960	1969	1950	1960	1969	1950	1960	1969	1950	1960	1969	1950	1960	1969	1975	1975	1975
<b>ROMA</b>																		
- ALMENO	3			62			709						20,67					
- ANAGNINO	2			375	970		2.628						491,50					
- ARICCIA	2		7	35			380						31,50					
- BRACCIANO	3			896			580						10,25					
- CAPRIANO L.	10			631			4.410						298,77					
- CAPUA	2			56			4.462						61,10					
- CAPUA G. S. PIETRO	1			42			513						42,00					
- CASTEL M. MARINO	10		2	405	500		1.929						43,50					
- CASTEL S. ANGELO	71			1.123			13.727						151,82					
- CASTEL S. PIERO	33			1.121			7.232						33,97					
- CIVITELLA S. PABLO	36			2.405			11.249						66,61					
- COLLEFERRO	1			41			3.178						41,00					
- CORCHIANO	1			58			6.592						5,88					
- CORCHIANO S. MARTINO	1			41			5.225						11,26					
- CURCULIO	26			482			1.400						14,86					
- LABICO	2			30			5.400						31,76					
- MARZANO	21			667			684						61,50					
- MARZANO S. GIOVANNI	2			123			3.651						33,68					
- ROZZANO	6			271			387						12,56					
- PALERMITANA	7			113			708						62,00					
- PALERMO	2			78			3.191						14,76					
- PALERMO S. GIOVANNI	4			28			20.269						119,50					
- BOCCA DI CAVERO	11			427			2.144						46,00					
- RICHIANO P.	24			2.868			214						48,00					
- S. ANGELO	1			48			20,93						30,23					
- S. ANGELO S. MARINO	1			1.044			131,144						42,35					
- TIVOLI	61			15.798			3.385						60,45					
- VILCIANO	378			56			29.619						47,00					
- VILCIANO S. GIOVANNI	1			1.044			20,93						30,23					
- VILCIANO S. MARINO	1			15.798			131,144						42,35					
- VITTELLO	1			61			890						61,00					
- VITTELLO S. MARINO	1			544			5.574						168,00					
- VITTELLO S. MARINO S. GIOVANNI	1			78			7.431						10,00					
- VITTELLO S. MARINO S. MARINO	28			781			100						21,89					
- VITTELLO S. MARINO S. MARINO S. GIOVANNI	1			30			399						19,33					
- VITTELLO S. MARINO S. MARINO S. MARINO	1			300			100						10,00					
- VITTELLO S. MARINO S. MARINO S. MARINO S. GIOVANNI	197			10.546			3.279						42,22					
- VITTELLO S. MARINO S. MARINO S. MARINO S. MARINO	1			137			56.891						67,17					
- VITTELLO S. MARINO S. MARINO S. MARINO S. MARINO S. GIOVANNI	81			14.065			1.400						137,00					
- VITTELLO S. MARINO S. MARINO S. MARINO S. MARINO S. MARINO	14			445			122.580						173,12					
- VITTELLO S. MARINO S. MARINO S. MARINO S. MARINO S. MARINO S. GIOVANNI	20			2.545			28.289						145,00					
- VITTELLO S. MARINO S. MARINO S. MARINO S. MARINO S. MARINO S. MARINO	9			222			1.600						179,57					
- VITTELLO S. MARINO S. MARINO S. MARINO S. MARINO S. MARINO S. MARINO S. GIOVANNI	1			122			561						41,25					
- VITTELLO S. MARINO S. MARINO S. MARINO S. MARINO S. MARINO S. MARINO S. MARINO	1			122			695						13,56					
- VITTELLO S. MARINO S. MARINO S. MARINO S. MARINO S. MARINO S. MARINO S. MARINO S. GIOVANNI	1			211			2.200						122,00					
- VITTELLO S. MARINO S. MARINO S. MARINO S. MARINO S. MARINO S. MARINO S. MARINO S. MARINO	1			211			2.200						211,00					
- VITTELLO S. MARINO S. MARINO S. MARINO S. MARINO S. MARINO S. MARINO S. MARINO S. MARINO S. GIOVANNI	12			685			7.089						23,22					
- VITTELLO S. MARINO S. MARINO S. MARINO S. MARINO S. MARINO S. MARINO S. MARINO S. MARINO S. MARINO	220			10.462			131.621						57,06					
- VITTELLO S. MARINO S. MARINO S. MARINO S. MARINO S. MARINO S. MARINO S. MARINO S. MARINO S. MARINO S. GIOVANNI	22			1.043			10.622						81,77					
- VITTELLO S. MARINO S. MARINO S. MARINO S. MARINO S. MARINO S. MARINO S. MARINO S. MARINO S. MARINO S. MARINO	5			1.480			6.407						4,59					
- VITTELLO S. MARINO S. MARINO S. MARINO S. MARINO S. MARINO S. MARINO S. MARINO S. MARINO S. MARINO S. MARINO S. GIOVANNI	2			190			2.992						75,00					
- VITTELLO S. MARINO S. MARINO S. MARINO S. MARINO S. MARINO S. MARINO S. MARINO S. MARINO S. MARINO S. MARINO S. MARINO	56			2.613			23.938						43,05					
- VITTELLO S. MARINO S. MARINO S. MARINO S. MARINO S. MARINO S. MARINO S. MARINO S. MARINO S. MARINO S. MARINO S. MARINO S. GIOVANNI	6			265			2.685						44,17					
- VITTELLO S. MARINO S. MARINO S. MARINO S. MARINO S. MARINO S. MARINO S. MARINO S. MARINO S. MARINO S. MARINO S. MARINO S. MARINO	14			1.268			15.013						160,00					
- VITTELLO S. MARINO S. MARINO S. MARINO S. MARINO S. MARINO S. MARINO S. MARINO S. MARINO S. MARINO S. MARINO S. MARINO S. MARINO S. GIOVANNI	63			8.311			95.628						135,09					
- VITTELLO S. MARINO S. MARINO S. MARINO S. MARINO S. MARINO S. MARINO S. MARINO S. MARINO S. MARINO S. MARINO S. MARINO S. MARINO S. MARINO	1			190			300						131,00					
- VITTELLO S. MARINO S. MARINO S. MARINO S. MARINO S. MARINO S. MARINO S. MARINO S. MARINO S. MARINO S. MARINO S. MARINO S. MARINO S. MARINO S. GIOVANNI	1			190			300						131,00					
- VITTELLO S. MARINO S. MARINO S. MARINO S. MARINO S. MARINO S. MARINO S. MARINO S. MARINO S. MARINO S. MARINO S. MARINO S. MARINO S. MARINO S. MARINO	68			63.544			500.684						217,31					
- VITTELLO S. MARINO S. MARINO S. MARINO S. MARINO S. MARINO S. MARINO S. MARINO S. MARINO S. MARINO S. MARINO S. MARINO S. MARINO S. MARINO S. MARINO S. GIOVANNI	1			190			300						131,00					
- VITTELLO S. MARINO S. MARINO S. MARINO S. MARINO S. MARINO S. MARINO S. MARINO S. MARINO S. MARINO S. MARINO S. MARINO S. MARINO S. MARINO S. MARINO S. MARINO	1			190			300						131,00					
- VITTELLO S. MARINO S. MARINO S. MARINO S. MARINO S. MARINO S. MARINO S. MARINO S. MARINO S. MARINO S. MARINO S. MARINO S. MARINO S. MARINO S. MARINO S. MARINO S. GIOVANNI	1			190			300						131,00					
- VITTELLO S. MARINO S. MARINO S. MARINO S. MARINO S. MARINO S. MARINO S. MARINO S. MARINO S. MARINO S. MARINO S. MARINO S. MARINO S. MARINO S. MARINO S. MARINO S. MARINO	1			190			300						131,00					
- VITTELLO S. MARINO S. MARINO S. MARINO S. MARINO S. MARINO S. MARINO S. MARINO S. MARINO S. MARINO S. MARINO S. MARINO S. MARINO S. MARINO S. MARINO S. MARINO S. MARINO S. GIOVANNI	1			190			300						131,00					
- VITTELLO S. MARINO S. MARINO S. MARINO S. MARINO S. MARINO S. MARINO S. MARINO S. MARINO S. MARINO S. MARINO S. MARINO S. MARINO S. MARINO S. MARINO S. MARINO S. MARINO S. MARINO	1			190			300						131,00					
- VITTELLO S. MARINO S. MARINO S. MARINO S. MARINO S. MARINO S. MARINO S. MARINO S. MARINO S. MARINO S. MARINO S. MARINO S. MARINO S. MARINO S. MARINO S. MARINO S. MARINO S. MARINO S. GIOVANNI	1			190			300						131,00					
- VITTELLO S. MARINO S. MARINO S. MARINO S. MARINO S. MARINO S. MARINO S. MARINO S. MARINO S. MARINO S. MARINO S. MARINO S. MARINO S. MARINO S. MARINO S. MARINO S. MARINO S. MARINO S. MARINO	1			190			300						131,00					
- VITTELLO S. MARINO S. MARINO S. MARINO S. MARINO S. MARINO S. MARINO S. MARINO S. MARINO S. MARINO S. MARINO S. MARINO S. MARINO S. MARINO S. MARINO S. MARINO S. MARINO S. MARINO S. MARINO S. GIOVANNI	1			190			300						131,00					
- VITTELLO S. MARINO S. MARINO S. MARINO S. MARINO S. MARINO S. MARINO S. MARINO S. MARINO S. MARINO S. MARINO S. MARINO S. MARINO S. MARINO S. MARINO S. MARINO S. MARINO S. MARINO S. MARINO S. MARINO	1			190			300						131,00					
- VITTELLO S. MARINO S. MARINO S. MARINO S. MARINO S. MARINO S. MARINO S. MARINO S. MARINO S. MARINO S. MARINO S. MARINO S. MARINO S. MARINO S. MARINO S. MARINO S. MARINO S. MARINO S. MARINO S. MARINO S. GIOVANNI	1			190			300						131,00					
- VITTELLO S. MARINO S. MARINO S. MARINO S. MARINO S. MARINO S. MARINO S. MARINO S. MARINO S. MARINO S. MARINO S. MARINO S. MARINO S. MARINO S. MARINO S. MARINO S. MARINO S. MARINO S. MARINO S. MARINO S. MARINO	1			190			300						131,00					
- VITTELLO S. MARINO S. MARINO S. MARINO S. MARINO S. MARINO S. MARINO S. MARINO S. MARINO S. MARINO S. MARINO S. MARINO S. MARINO S. MARINO S. MARINO S. MARINO S. MARINO S. MARINO S. MARINO S. MARINO S. MARINO S. GIOVANNI	1			190			300						131,00					
- VITTELLO S. MARINO S. MARINO S. MARINO S. MARINO S. MARINO S. MARINO S. MARINO S. MARINO S. MARINO S. MARINO S. MARINO S. MARINO S. MARINO S. MARINO S. MARINO S. MARINO S. MARINO S. MARINO S. MARINO S. MARINO S. MARINO	1			190			300						131,00					
- VITTELLO S. MARINO S. MARINO S. MARINO S. MARINO S. MARINO S. MARINO S. MARINO S. MARINO S. MARINO S. MARINO S. MARINO S. MARINO S. MARINO S. MARINO S. MARINO S. MARINO S. MARINO S. MARINO S. MARINO S. MARINO S. MARINO S. GIOVANNI	1			190			300						131,00					
- VITTELLO S. MARINO S. MARINO S. MARINO S. MARINO S. MARINO S. MARINO S. MARINO S. MARINO S. MARINO S. MARINO S. MARINO S. MARINO S. MARINO S. MARINO S. MARINO S. MARINO S. MARINO S. MARINO S. MARINO S. MARINO S. MARINO S. MARINO	1			190			300						131,00					
- VITTELLO S. MARINO S. MARINO S. MARINO S. MARINO S. MARINO S. MARINO S. MARINO S. MARINO S. MARINO S. MARINO S. MARINO S. MARINO S. MARINO S. MARINO S. MARINO S. MARINO S. MARINO S. MARINO S. MARINO S. MARINO S. MARINO S. MARINO S. GIOVANNI	1			190			300						131,00					
- VITTELLO S. MARINO S. MARINO S. MARINO S. MARINO S. MARINO S. MARINO S. MARINO S. MARINO S. MARINO S. MARINO S. MARINO S. MARINO S. MARINO S. MARINO S. MARINO S. MARINO S. MARINO S. MARINO S. MARINO S. MARINO S. MARINO S. MARINO S. MARINO	1			190			300						131,00					



UFFICIO DELLE PUBBLICAZIONI UFFICIALI DELLE COMUNITÀ EUROPEE  
OFFICE DES PUBLICATIONS OFFICIELLES DES COMMUNAUTÉS EUROPÉENNES  
OFFICE FOR OFFICIAL PUBLICATIONS OF THE EUROPEAN COMMUNITIES

Boîte postale 1003 - Luxembourg

Kat./Cat: CB-NA-80-072-3H-D